



๒๕ พฤศจิกายน ๒๕๖๔

เรื่อง ขอความอนุเคราะห์ดำเนินการบันทึกค่าพิกัดตำแหน่งที่ตั้งของหมู่บ้าน Online Real - Time

เรียน นายอำเภอ ทุกอำเภอ

- |                  |  |              |
|------------------|--|--------------|
| สิ่งที่ส่งมาด้วย | ๑. คู่มือการใช้งานโปรแกรมบันทึกค่าพิกัดระบุตำแหน่งที่ตั้งของหมู่บ้าน | จำนวน ๑ ฉบับ |
|                  | ๒. ช่องทางการให้บริการบันทึกค่าพิกัดตำแหน่งที่ตั้งของหมู่บ้าน Online | จำนวน ๑ ฉบับ |
|                  | ๓. ทะเบียนรายชื่อหมู่บ้านเป้าหมาย                                    | จำนวน ๑ ฉบับ |

ด้วยกรมการพัฒนาชุมชน ได้ดำเนินงานโครงการจัดทำโปรแกรมระบบการวิเคราะห์และจัดการข้อมูลเพื่อการพัฒนาชุมชน และได้จัดทำซอฟต์แวร์ระบบวิเคราะห์และจัดการข้อมูลเพื่อการพัฒนาชุมชนสำหรับบริการจัดการข้อมูลสารสนเทศในรูปแบบออนไลน์ (Real - Time Processing) สนับสนุนการทำงานเชิงพื้นที่ (Geographic Information System : GIS) ที่มีประสิทธิภาพและมีความปลอดภัย สามารถออกแบบตามความต้องการของผู้ใช้ รองรับเทคโนโลยีสมัยใหม่สามารถเข้าถึงข้อมูลผ่านอุปกรณ์ เช่น คอมพิวเตอร์ PC, Notebook, Tablet และ Smart Phone เชื่อมโยงฐานข้อมูลกับหน่วยงานภาครัฐ ซึ่งในปัจจุบันข้อมูลตำแหน่งที่ตั้งของหมู่บ้านอาจจะมีการเปลี่ยนแปลงไป ทำให้ฐานข้อมูลค่าพิกัดระบบตำแหน่งที่ตั้งของหมู่บ้านไม่เป็นปัจจุบัน

ดังนั้น เพื่อให้การดำเนินงานโครงการจัดทำโปรแกรมระบบการวิเคราะห์และจัดการข้อมูลเพื่อการพัฒนาชุมชนสำหรับบริการจัดการข้อมูลสารสนเทศในรูปแบบออนไลน์ (Real - Time Processing) และสนับสนุนการทำงานเชิงพื้นที่ (Geographic information System : GIS) ให้มีฐานข้อมูลค่าพิกัดระบุตำแหน่งที่ตั้งของหมู่บ้านที่ถูกต้องและเป็นปัจจุบัน จังหวัดสระแก้วจึงขอให้อำเภอขอพบขงสำนักงานพัฒนาชุมชนอำเภอดำเนินการ ดังนี้

๑. มอบหมายนักวิชาการพัฒนาชุมชนผู้รับผิดชอบงานด้านสารสนเทศ ดำเนินการศึกษาและทำความเข้าใจคู่มือการใช้งานโปรแกรมบันทึกค่าพิกัดระบุตำแหน่งที่ตั้งของหมู่บ้าน (สิ่งที่ส่งมาด้วย ๑)
๒. ให้สำนักงานพัฒนาชุมชนอำเภอเผยแพร่ ประชาสัมพันธ์ สร้างความรู้ความเข้าใจกับผู้นำชุมชน กำนันผู้ใหญ่บ้าน หรือผู้ที่อาสาเป็นผู้บันทึก ในกรบันทึกค่าพิกัดตำแหน่งที่ตั้งในระดับหมู่บ้าน ผ่านช่องทางการให้บริการบันทึกค่าพิกัดตำแหน่งที่ตั้งของหมู่บ้าน (สิ่งที่ส่งมาด้วย ๒) ให้แล้วเสร็จภายในวัน ๑๗ ธันวาคม ๒๕๖๔
๓. ให้สำนักงานพัฒนาชุมชนอำเภอดำเนินการตรวจสอบการบันทึกข้อมูลค่าพิกัดตำแหน่งที่ตั้งของหมู่บ้านให้ครบถ้วนและถูกต้องตามทะเบียนรายชื่อหมู่บ้านเป้าหมาย (สิ่งที่ส่งมาด้วย ๓)

จึงเรียนขอเพื่อพิจารณาดำเนินการ

ขอแสดงความนับถือ

สม

(นายถวิล ยี่สุนแสง)  
 พัฒนาการจังหวัด ปฏิบัติราชการแทน  
 ผู้ว่าราชการจังหวัดสระแก้ว

สำนักงานพัฒนาชุมชนจังหวัด  
 กลุ่มงานสารสนเทศการพัฒนาชุมชน  
 โทร/โทรสาร ๐-๓๗๘๒-๕๐๕๗-๘

# การขับเคลื่อนงานในปี 2565

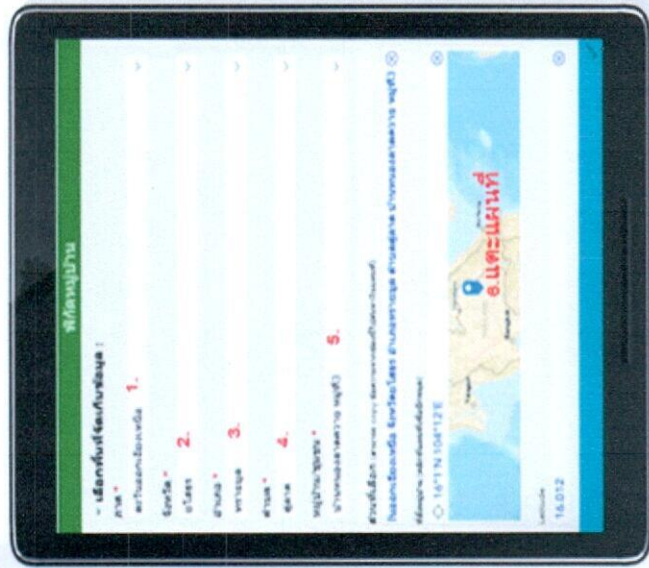
## วิธีดำเนินการ

### คู่มือการใช้งานโปรแกรมการจัดเก็บค่าพิกัด (ละติจูด สองจุด)

1.

ใส่ข้อมูลตามพื้นที่

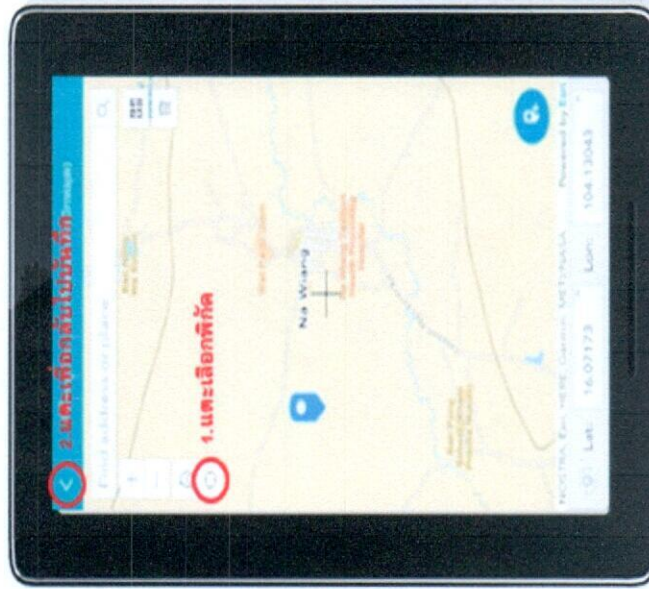
ภาค, จังหวัด, อำเภอ, ตำบล, หมู่บ้าน



2.

เลือกพิกัดแผนที่

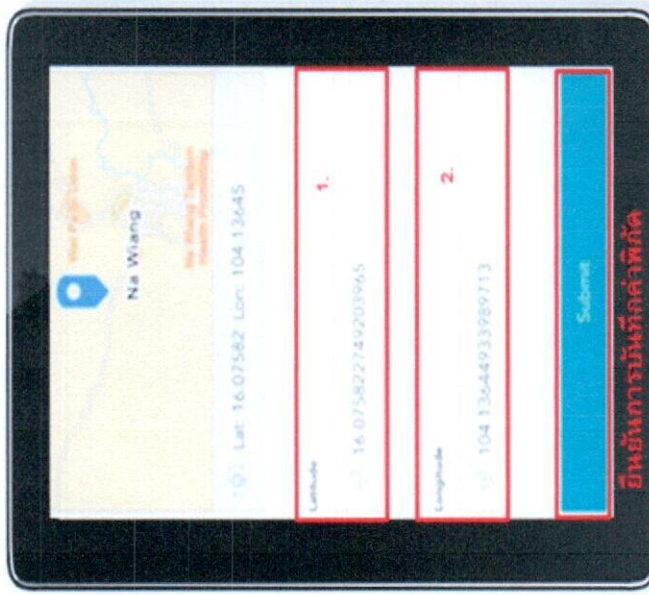
โปรแกรมจะแสดงตำแหน่งที่อยู่



3.

แสดงค่าบันทึกพิกัด

โปรแกรมแสดง (ละติจูด สองจุด)



Charge for Good

กลุ่มงานวิเคราะห์ข้อมูลสารสนเทศชุมชน ศูนย์สารสนเทศเพื่อการพัฒนาชุมชน

สิ่งที่ส่งมาด้วย ๒

ช่องทางการให้บริการบันทึกค่าพิกัดตำแหน่งที่ตั้งของหมู่บ้าน/ชุมชน Online



สแกน QR Code เพื่อเข้าใช้งานระบบจัดเก็บพิกัดหมู่บ้าน

หรือที่ลิงค์ <https://arcg.is/oP๘HDao>

พื้นที่เป้าหมายบันทึกค่าพิกัดตำแหน่งที่ตั้งของหมู่บ้าน Online Real - Time

อำเภอเมืองสระแก้ว

ที่	อำเภอ	ตำบล	หมู่	ชื่อหมู่บ้าน/ชุมชน	หมายเหตุ
1	เมืองสระแก้ว	สระแก้ว	1	บ้าน โคกนกขุนทอง	
2	เมืองสระแก้ว	สระแก้ว	3	บ้าน ใหม่คำเจริญ	
3	เมืองสระแก้ว	สระแก้ว	4	บ้าน คลองหมี	
4	เมืองสระแก้ว	สระแก้ว	5	บ้าน เนินสะอาด	
5	เมืองสระแก้ว	สระแก้ว	8	บ้าน ลัดกระสัง	
6	เมืองสระแก้ว	สระแก้ว	9	บ้าน คลองกระเบื้อง	
7	เมืองสระแก้ว	สระแก้ว	10	บ้าน สีแยก	
8	เมืองสระแก้ว	สระแก้ว	11	บ้าน หนองเสม็ด	
9	เมืองสระแก้ว	สระแก้ว	13	บ้าน หนองปรือ	
10	เมืองสระแก้ว	สระแก้ว	14	บ้าน ขาดิเจริญ	
11	เมืองสระแก้ว	สระแก้ว	17	บ้าน ระเบิดขาม	
12	เมืองสระแก้ว	สระแก้ว	18	บ้าน เนินกลาง	
13	เมืองสระแก้ว	บ้านแก้ง	1	บ้าน หนองปัญหา	
14	เมืองสระแก้ว	บ้านแก้ง	2	บ้าน สวน	
15	เมืองสระแก้ว	บ้านแก้ง	3	บ้าน ใหญ่	
16	เมืองสระแก้ว	บ้านแก้ง	4	บ้าน น้อย	
17	เมืองสระแก้ว	บ้านแก้ง	5	บ้าน โนน	
18	เมืองสระแก้ว	บ้านแก้ง	6	บ้าน โรงเลื่อย	
19	เมืองสระแก้ว	บ้านแก้ง	7	บ้าน ห้วย	
20	เมืองสระแก้ว	บ้านแก้ง	8	บ้าน เหล่ากโก	
21	เมืองสระแก้ว	บ้านแก้ง	9	บ้าน เขาสิงห์โต	
22	เมืองสระแก้ว	บ้านแก้ง	10	บ้าน วังหิน	
23	เมืองสระแก้ว	บ้านแก้ง	11	บ้าน คลองหมากนัด	
24	เมืองสระแก้ว	บ้านแก้ง	12	บ้าน ดง	
25	เมืองสระแก้ว	บ้านแก้ง	13	บ้าน แสงจันทร์	
26	เมืองสระแก้ว	บ้านแก้ง	14	บ้าน เนินดินแดง	
27	เมืองสระแก้ว	บ้านแก้ง	15	บ้าน หนองแหน	
28	เมืองสระแก้ว	บ้านแก้ง	16	บ้าน คลองอาราง	
29	เมืองสระแก้ว	ศาลาลำดวน	1	บ้าน ตลาดสถานี	
30	เมืองสระแก้ว	ศาลาลำดวน	2	บ้าน เหล่า	
31	เมืองสระแก้ว	ศาลาลำดวน	3	บ้าน วังรี	
32	เมืองสระแก้ว	ศาลาลำดวน	4	บ้าน โคกเจริญ	
33	เมืองสระแก้ว	ศาลาลำดวน	5	บ้าน ท่าระพา	

ที่	อำเภอ	ตำบล	หมู่	ชื่อหมู่บ้าน/ชุมชน	หมายเหตุ
34	เมืองสระแก้ว	ศาลาลำดวน	6	บ้าน ท่าช้าง	
35	เมืองสระแก้ว	ศาลาลำดวน	7	บ้าน หนองผูกเต่า	
36	เมืองสระแก้ว	ศาลาลำดวน	8	บ้าน คลองสำอองค์	
37	เมืองสระแก้ว	ศาลาลำดวน	9	บ้าน คลองสำอองใต้	
38	เมืองสระแก้ว	ศาลาลำดวน	10	บ้าน เขามะกา	
39	เมืองสระแก้ว	ศาลาลำดวน	11	บ้าน เนินสวนอ้อย	
40	เมืองสระแก้ว	ศาลาลำดวน	12	บ้าน หนองอีซอ	
41	เมืองสระแก้ว	ศาลาลำดวน	13	บ้าน หนองผูกเต่าพัฒนา	
42	เมืองสระแก้ว	ศาลาลำดวน	14	บ้าน เนินตะเคียน	
43	เมืองสระแก้ว	ศาลาลำดวน	15	บ้าน ห้วยกระบอก	
44	เมืองสระแก้ว	โคกปีฆ้อง	1	บ้าน เนินยางแดง	
45	เมืองสระแก้ว	โคกปีฆ้อง	2	บ้าน คลองน้ำใส	
46	เมืองสระแก้ว	โคกปีฆ้อง	3	บ้าน เหล่าอ้อย	
47	เมืองสระแก้ว	โคกปีฆ้อง	4	บ้าน ลุงพลู	
48	เมืองสระแก้ว	โคกปีฆ้อง	5	บ้าน วังจัน	
49	เมืองสระแก้ว	โคกปีฆ้อง	6	บ้าน ด่านเนินสูง	
50	เมืองสระแก้ว	โคกปีฆ้อง	7	บ้าน เนินสง่า	
51	เมืองสระแก้ว	โคกปีฆ้อง	8	บ้าน หนองขี้เหิน	
52	เมืองสระแก้ว	โคกปีฆ้อง	9	บ้าน ใหม่กุดชีวา	
53	เมืองสระแก้ว	โคกปีฆ้อง	10	บ้าน บะขมื่น	
54	เมืองสระแก้ว	โคกปีฆ้อง	11	บ้าน หนองมาตรฐาน	
55	เมืองสระแก้ว	โคกปีฆ้อง	12	บ้าน คลองเขาเทียน	
56	เมืองสระแก้ว	โคกปีฆ้อง	13	บ้าน เจ็ดหลัง	
57	เมืองสระแก้ว	โคกปีฆ้อง	14	บ้าน เนินยางงาม	
58	เมืองสระแก้ว	โคกปีฆ้อง	15	บ้าน ชำบอน	
59	เมืองสระแก้ว	โคกปีฆ้อง	16	บ้าน นาดอ	
60	เมืองสระแก้ว	โคกปีฆ้อง	17	บ้าน คลองอีแตก	
61	เมืองสระแก้ว	โคกปีฆ้อง	18	บ้าน ทรัพย์ใหญ่	
62	เมืองสระแก้ว	โคกปีฆ้อง	19	บ้าน น้อยพัฒนา	
63	เมืองสระแก้ว	ท่าแยก	1	บ้าน ป่าระกำ	
64	เมืองสระแก้ว	ท่าแยก	2	บ้าน หอย	
65	เมืองสระแก้ว	ท่าแยก	3	บ้าน ทุ่งแฝก	
66	เมืองสระแก้ว	ท่าแยก	4	บ้าน หนองเตียน	
67	เมืองสระแก้ว	ท่าแยก	5	บ้าน คลองหอย	
68	เมืองสระแก้ว	ท่าแยก	6	บ้าน คลองศรีเมือง	

ที่	อำเภอ	ตำบล	หมู่	ชื่อหมู่บ้าน/ชุมชน	หมายเหตุ
69	เมืองสระแก้ว	ท่าแยก	7	บ้าน คลองน้ำเขียว	
70	เมืองสระแก้ว	ท่าแยก	8	บ้าน คลองผักขม	
71	เมืองสระแก้ว	ท่าแยก	9	บ้าน คลองป่าโต	
72	เมืองสระแก้ว	ท่าแยก	10	บ้าน ท่ากระบาก	
73	เมืองสระแก้ว	ท่าแยก	11	บ้าน น้อย	
74	เมืองสระแก้ว	ท่าแยก	12	บ้าน กิโอสาม	
75	เมืองสระแก้ว	ท่าแยก	13	บ้าน เนินไฮ	
76	เมืองสระแก้ว	ท่าแยก	14	บ้าน น้ำล้อม	
77	เมืองสระแก้ว	ท่าแยก	15	บ้าน ปางสิตา	
78	เมืองสระแก้ว	ท่าเกษม	1	บ้าน คลองนางชิง	
79	เมืองสระแก้ว	ท่าเกษม	2	บ้าน ท่าเกษม	
80	เมืองสระแก้ว	ท่าเกษม	3	บ้าน หนองนกเขา	
81	เมืองสระแก้ว	ท่าเกษม	4	บ้าน ทุ่งพระ	
82	เมืองสระแก้ว	ท่าเกษม	5	บ้าน หนองนกระเรียน	
83	เมืองสระแก้ว	ท่าเกษม	6	บ้าน โคกส้มพันธ์	
84	เมืองสระแก้ว	ท่าเกษม	7	บ้าน คลองอุดมสุข	
85	เมืองสระแก้ว	ท่าเกษม	8	บ้าน สุขสำราญ	
86	เมืองสระแก้ว	ท่าเกษม	9	บ้าน หัวกุญแจ	
87	เมืองสระแก้ว	ท่าเกษม	10	บ้าน คำเจริญ	
88	เมืองสระแก้ว	ท่าเกษม	11	บ้าน หนองพระสระเนตร	
89	เมืองสระแก้ว	ท่าเกษม	12	บ้าน หัวใหญ่	
90	เมืองสระแก้ว	ท่าเกษม	13	บ้าน ใหม่ไทยพัฒนา	
91	เมืองสระแก้ว	สระขวัญ	1	บ้าน น้ำซับ	
92	เมืองสระแก้ว	สระขวัญ	2	บ้าน ใหม่ถาวร	
93	เมืองสระแก้ว	สระขวัญ	3	บ้าน แก่งสี่เสียด	
94	เมืองสระแก้ว	สระขวัญ	4	บ้าน ทุ่งพลวง	
95	เมืองสระแก้ว	สระขวัญ	5	บ้าน หนองไผ่	
96	เมืองสระแก้ว	สระขวัญ	6	บ้าน เนินผาสวย	
97	เมืองสระแก้ว	สระขวัญ	7	บ้าน ใหม่ไพรวัลย์	
98	เมืองสระแก้ว	สระขวัญ	8	บ้าน คลองปูน	
99	เมืองสระแก้ว	สระขวัญ	9	บ้าน บะเจริญ	
100	เมืองสระแก้ว	สระขวัญ	10	บ้าน คลองคันฉอ	
101	เมืองสระแก้ว	สระขวัญ	11	บ้าน โคกสำราญ	
102	เมืองสระแก้ว	สระขวัญ	12	บ้าน ทุ่งหินโคน	
103	เมืองสระแก้ว	สระขวัญ	13	บ้าน วังต็อก	

ที่	อำเภอ	ตำบล	หมู่	ชื่อหมู่บ้าน/ชุมชน	หมายเหตุ
104	เมืองสระแก้ว	สระขวัญ	14	บ้าน คลองมะละกอ	
105	เมืองสระแก้ว	สระขวัญ	15	บ้าน เนินไทร	
106	เมืองสระแก้ว	สระขวัญ	16	บ้าน คลองจานน้อย	
107	เมืองสระแก้ว	สระขวัญ	17	บ้าน เนินสะอาด	
108	เมืองสระแก้ว	สระขวัญ	18	บ้าน คลองมะละกอใต้	
109	เมืองสระแก้ว	สระขวัญ	19	บ้าน หนองโสน	
110	เมืองสระแก้ว	สระขวัญ	20	บ้าน คลองอ่าง	
111	เมืองสระแก้ว	สระขวัญ	21	บ้าน สารคาม	
112	เมืองสระแก้ว	หนองบอน	1	บ้าน หน้าสถานี	
113	เมืองสระแก้ว	หนองบอน	2	บ้าน สวน	
114	เมืองสระแก้ว	หนองบอน	3	บ้าน โคกมะตูม	
115	เมืองสระแก้ว	หนองบอน	4	บ้าน ท่าแยก	
116	เมืองสระแก้ว	หนองบอน	5	บ้าน แก่งไทร	
117	เมืองสระแก้ว	หนองบอน	6	บ้าน คลองบุหรี	
118	เมืองสระแก้ว	หนองบอน	7	บ้าน คลองบุหรีใต้	
119	เมืองสระแก้ว	หนองบอน	8	บ้าน หนองบอน	
120	เมืองสระแก้ว	หนองบอน	9	บ้าน เนินแสนสุข	
121	เมืองสระแก้ว	หนองบอน	10	บ้าน ท่าทะตุม	
122	เมืองสระแก้ว	หนองบอน	11	บ้าน คลองหินเทิน	
123	เมืองสระแก้ว	หนองบอน	12	บ้าน หัวกุญแจใต้	
124	เมืองสระแก้ว	เทศบาลเมือง สระแก้ว	1	ชุมชน คำเจริญ	
125	เมืองสระแก้ว	เทศบาลเมือง สระแก้ว	2	ชุมชน หนองนกเขาพิพิธ	
126	เมืองสระแก้ว	เทศบาลเมือง สระแก้ว	3	ชุมชน หนองนกเขาฝั่งซ้าย	
127	เมืองสระแก้ว	เทศบาลเมือง สระแก้ว	4	ชุมชน ใหม่คลองปูน	
128	เมืองสระแก้ว	เทศบาลเมือง สระแก้ว	5	ชุมชน เนินสมบุรณ์	
129	เมืองสระแก้ว	เทศบาลเมือง สระแก้ว	6	ชุมชน ชาติเจริญ	
130	เมืองสระแก้ว	เทศบาลเมือง สระแก้ว	7	ชุมชน ศูนย์การค้าสระแก้วเมืองทอง	
131	เมืองสระแก้ว	เทศบาลเมือง สระแก้ว	8	ชุมชน รัตนะ 1	
132	เมืองสระแก้ว	เทศบาลเมือง สระแก้ว	9	ชุมชน หลังสุขศาลา	
133	เมืองสระแก้ว	เทศบาลเมือง สระแก้ว	10	ชุมชน รัตนะ 2	
134	เมืองสระแก้ว	เทศบาลเมือง สระแก้ว	11	ชุมชน สระแก้วสระขวัญ 1	
135	เมืองสระแก้ว	เทศบาลเมือง สระแก้ว	12	ชุมชน คลองจาน	
136	เมืองสระแก้ว	เทศบาลเมือง สระแก้ว	13	ชุมชน โคกกำนัน	
137	เมืองสระแก้ว	เทศบาลเมือง สระแก้ว	14	ชุมชน ลัดกะลั้ง	
138	เมืองสระแก้ว	เทศบาลเมือง สระแก้ว	15	ชุมชน หนองเสม็ดเหนือ	

ที่	อำเภอ	ตำบล	หมู่	ชื่อหมู่บ้าน/ชุมชน	หมายเหตุ
139	เมืองสระแก้ว	เทศบาลเมือง สระแก้ว	16	ชุมชน ตลาดสระแก้ว	
140	เมืองสระแก้ว	เทศบาลเมือง สระแก้ว	17	ชุมชน คลองนางขิง	
141	เมืองสระแก้ว	เทศบาลเมือง สระแก้ว	18	ชุมชน เฉลิมพระเกียรติ ร.9	
142	เมืองสระแก้ว	เทศบาลเมือง สระแก้ว	19	ชุมชน เอื้ออาทร	
143	เมืองสระแก้ว	เทศบาลเมือง สระแก้ว	20	ชุมชน สระแก้วสระขวัญ 2	
144	เมืองสระแก้ว	เทศบาลเมืองสระแก้ว	21	ชุมชน บ้านหนองกะพ้อ	
145	เมืองสระแก้ว	เทศบาลตำบล ท่าเกษม	1	บ้าน กรุงเกษม	
146	เมืองสระแก้ว	เทศบาลตำบล ท่าเกษม	2	ชุมชน ตลาดท่าเกษม	
147	เมืองสระแก้ว	เทศบาลตำบล ท่าเกษม	3	ชุมชน วัดท่าเกษม	
148	เมืองสระแก้ว	เทศบาลตำบล ท่าเกษม	4	ชุมชน เฉลิมพระเกียรติ	
149	เมืองสระแก้ว	เทศบาลตำบล ท่าเกษม	5	บ้าน หัวกุ่มแจ	
150	เมืองสระแก้ว	เทศบาลตำบล ศาลาลำดวน	1	บ้าน ตลาด	
151	เมืองสระแก้ว	เทศบาลตำบล ศาลาลำดวน	2	บ้าน เหล่า	
152	เมืองสระแก้ว	เทศบาลตำบล ศาลาลำดวน	3	บ้าน หนองกก	
153	เมืองสระแก้ว	เทศบาลตำบล ศาลาลำดวน	4	บ้าน หนองแวงเหนือ	
154	เมืองสระแก้ว	เทศบาลตำบล ศาลาลำดวน	5	บ้าน หนองแวงใต้	
155	เมืองสระแก้ว	เทศบาลตำบล ศาลาลำดวน	6	บ้าน เนินกบปาก	

พื้นที่เป้าหมายบันทึกค่าพิกัดตำแหน่งที่ตั้งของหมู่บ้าน Online Real - Time

อำเภอคลองหาด

ที่	อำเภอ	ตำบล	หมู่	ชื่อหมู่บ้าน/ชุมชน	หมายเหตุ
1	คลองหาด	คลองหาด	1	บ้าน คลองหาด	
2	คลองหาด	คลองหาด	2	บ้าน เขาผาผึ้ง	
3	คลองหาด	คลองหาด	3	บ้าน ป่าช้ากวาง	
4	คลองหาด	คลองหาด	4	บ้าน เขาเลื่อม	
5	คลองหาด	คลองหาด	5	บ้าน คลองหาด	
6	คลองหาด	คลองหาด	6	บ้าน ทับวังวน	
7	คลองหาด	คลองหาด	7	บ้าน ชับมะกรูด	
8	คลองหาด	คลองหาด	8	บ้าน เขาดิน	
9	คลองหาด	คลองหาด	9	บ้าน เขาเลื่อมใต้	
10	คลองหาด	คลองหาด	10	บ้าน ไทยพัฒนา	
11	คลองหาด	คลองหาด	11	บ้าน ป่าตะแบก	
12	คลองหาด	คลองหาด	12	บ้าน เขาช่องแคบ	
13	คลองหาด	คลองหาด	13	บ้าน คลองหาดพัฒนา	
14	คลองหาด	ไทยอุดม	1	บ้าน ไทยอุดม	
15	คลองหาด	ไทยอุดม	2	บ้าน ชับน้อย	
16	คลองหาด	ไทยอุดม	3	บ้าน ชับถาวร	
17	คลองหาด	ไทยอุดม	4	บ้าน หนองตะเคียน	
18	คลองหาด	ไทยอุดม	5	บ้าน เขาภูทิว	
19	คลองหาด	ไทยอุดม	6	บ้าน ไทยสมาน	
20	คลองหาด	ไทยอุดม	7	บ้าน ใหม่สามัคคี	
21	คลองหาด	ไทยอุดม	8	บ้าน พรหมนิมิตร	
22	คลองหาด	ไทยอุดม	9	บ้าน วังปิ่น	
23	คลองหาด	ชัยมะกรูด	1	บ้าน วังยาง	
24	คลองหาด	ชัยมะกรูด	2	บ้าน ไกลนคร	
25	คลองหาด	ชัยมะกรูด	3	บ้าน นาดี	
26	คลองหาด	ชัยมะกรูด	4	บ้าน วังวน	
27	คลองหาด	ชัยมะกรูด	5	บ้าน ทรัพย์ตะเคียน	
28	คลองหาด	ชัยมะกรูด	6	บ้าน ใหม่คลองยาง	
29	คลองหาด	ชัยมะกรูด	7	บ้าน คลองกลาง	
30	คลองหาด	ชัยมะกรูด	8	บ้าน ทุ่งเจริญ	
31	คลองหาด	ชัยมะกรูด	9	บ้าน วังเดือนห้า	
32	คลองหาด	ชัยมะกรูด	10	บ้าน ดากฟ้า	
33	คลองหาด	ชัยมะกรูด	11	บ้าน ทพนมิตร	

ที่	อำเภอ	ตำบล	หมู่	ชื่อหมู่บ้าน/ชุมชน	หมายเหตุ
34	คลองหาด	ไทรเดี่ยว	1	บ้าน สระหลวง	
35	คลองหาด	ไทรเดี่ยว	2	บ้าน หนองแดง	
36	คลองหาด	ไทรเดี่ยว	3	บ้าน กุดโดน	
37	คลองหาด	ไทรเดี่ยว	4	บ้าน โนนประคู้	
38	คลองหาด	ไทรเดี่ยว	5	บ้าน คลองทราย	
39	คลองหาด	ไทรเดี่ยว	6	บ้าน หนองคาย	
40	คลองหาด	ไทรเดี่ยว	7	บ้าน หนองไผ่	
41	คลองหาด	ไทรเดี่ยว	8	บ้าน คลองวังจิก	
42	คลองหาด	ไทรเดี่ยว	9	บ้าน ใหม่การบินไทย	
43	คลองหาด	คลองไก่อีลอน	1	บ้าน คลองไก่อีลอน	
44	คลองหาด	คลองไก่อีลอน	2	บ้าน เขาจันทร์แดง	
45	คลองหาด	คลองไก่อีลอน	3	บ้าน เขาตาง้อก	
46	คลองหาด	คลองไก่อีลอน	4	บ้าน คลองเจริญ	
47	คลองหาด	คลองไก่อีลอน	5	บ้าน คลองไก่อีลอน	
48	คลองหาด	คลองไก่อีลอน	6	บ้าน กลุ่มตาขวัญ	
49	คลองหาด	คลองไก่อีลอน	7	บ้าน ศาลาเขียว	
50	คลองหาด	คลองไก่อีลอน	8	บ้าน คลองซับ	
51	คลองหาด	คลองไก่อีลอน	9	บ้าน คลองใหญ่พัฒนา	
52	คลองหาด	คลองไก่อีลอน	10	บ้าน ทับทิมสยาม 05	
53	คลองหาด	คลองไก่อีลอน	11	บ้าน เขาตาง้อกสอง	
54	คลองหาด	เบญจขร	1	บ้าน น้ำคำ	
55	คลองหาด	เบญจขร	2	บ้าน ห้วยไคร้	
56	คลองหาด	เบญจขร	3	บ้าน เขาจวนแก่น	
57	คลองหาด	เบญจขร	4	บ้าน เบญจขร	
58	คลองหาด	เบญจขร	5	บ้าน ชุมทอง	
59	คลองหาด	เบญจขร	6	บ้าน ชับลู	
60	คลองหาด	เบญจขร	7	บ้าน เขาดินแดง	
61	คลองหาด	เบญจขร	8	บ้าน ชับลูเหนือ	
62	คลองหาด	เบญจขร	9	บ้าน วังใหม่	
63	คลองหาด	เบญจขร	10	บ้าน น้อยเจริญสุข	
64	คลองหาด	ไทรทอง	1	บ้าน หินกอง	
65	คลองหาด	ไทรทอง	2	บ้าน โนนสง่า	
66	คลองหาด	ไทรทอง	3	บ้าน คลองไผ่	
67	คลองหาด	ไทรทอง	4	บ้าน ไทรเดี่ยว	

ที่	อำเภอ	ตำบล	หมู่	ชื่อหมู่บ้าน/ชุมชน	หมายเหตุ
68	คลองหาด	ไทรทอง	5	บ้าน คลองยาง	
69	คลองหาด	ไทรทอง	6	บ้าน โนนสมบูรณ์	
70	คลองหาด	ไทรทอง	7	บ้าน คลองลากไก่อ	
71	คลองหาด	ไทรทอง	8	บ้าน คลองยางนอก	

พื้นที่เป้าหมายบันทึกค่าพิกัดตำแหน่งที่ตั้งของหมู่บ้าน Online Real - Time

อำเภอตาพระยา

ที่	อำเภอ	ตำบล	หมู่	ชื่อหมู่บ้าน/ชุมชน	หมายเหตุ
1	ตาพระยา	ตาพระยา	1	บ้าน ตาพระยา	
2	ตาพระยา	ตาพระยา	2	บ้าน ปางกลาง	
3	ตาพระยา	ตาพระยา	3	บ้าน ตะโก	
4	ตาพระยา	ตาพระยา	4	บ้าน กุดเวียน	
5	ตาพระยา	ตาพระยา	5	บ้าน หนองไผ่	
6	ตาพระยา	ตาพระยา	6	บ้าน ป่าซอ	
7	ตาพระยา	ตาพระยา	7	บ้าน ห้วย	
8	ตาพระยา	ตาพระยา	8	บ้าน แก้วเพชรพลอย	
9	ตาพระยา	ตาพระยา	9	บ้าน นางาม	
10	ตาพระยา	ตาพระยา	10	บ้าน ทิวเขียว	
11	ตาพระยา	ตาพระยา	11	บ้าน กุดเตย	
12	ตาพระยา	ตาพระยา	12	บ้าน เนินสมบูรณ	
13	ตาพระยา	ตาพระยา	13	บ้าน เนินสะอาด	
14	ตาพระยา	ตาพระยา	14	บ้าน เขาลูกช้าง	
15	ตาพระยา	ตาพระยา	15	บ้าน ทิวสยาม	
16	ตาพระยา	ตาพระยา	16	บ้าน บ่อน้ำใส	
17	ตาพระยา	ตาพระยา	17	บ้าน ร่มทอง	
18	ตาพระยา	ทัพเสด็จ	1	บ้าน โคนกเพร็ก	
19	ตาพระยา	ทัพเสด็จ	2	บ้าน แสง	
20	ตาพระยา	ทัพเสด็จ	3	บ้าน เจียงดำ	
21	ตาพระยา	ทัพเสด็จ	4	บ้าน โคนกแจจ	
22	ตาพระยา	ทัพเสด็จ	5	บ้าน โคนกทหาร	
23	ตาพระยา	ทัพเสด็จ	6	บ้าน มะกอก	
24	ตาพระยา	ทัพเสด็จ	7	บ้าน โคนกสะอาด	
25	ตาพระยา	ทัพเสด็จ	8	บ้าน น้อยพัฒนา	
26	ตาพระยา	ทัพเสด็จ	9	บ้าน ร่มไทร	
27	ตาพระยา	ทัพเสด็จ	10	บ้าน คลองแฉง	
28	ตาพระยา	ทัพเสด็จ	11	บ้าน คลองน้ำใส	
29	ตาพระยา	ทัพเสด็จ	12	บ้าน ทัพเสรี	
30	ตาพระยา	ทัพราช	1	บ้าน หนองติม	
31	ตาพระยา	ทัพราช	2	บ้าน ตะลุ่มพุก	
32	ตาพระยา	ทัพราช	3	บ้าน หนองปรือ	
33	ตาพระยา	ทัพราช	4	บ้าน เหนือ	

ที่	อำเภอ	ตำบล	หมู่	ชื่อหมู่บ้าน/ชุมชน	หมายเหตุ
34	ตาพระยา	ทัพราช	5	บ้าน ใหม่ไทยถาวร	
35	ตาพระยา	ทัพราช	6	บ้าน เจริญสุข	
36	ตาพระยา	ทัพราช	7	บ้าน โคกไพล	
37	ตาพระยา	ทัพราช	8	บ้าน โคกกรวด	
38	ตาพระยา	ทัพราช	9	บ้าน หนองผักแว่น	
39	ตาพระยา	ทัพราช	10	บ้าน ทดวงศ์สมบุรณ์	
40	ตาพระยา	ทัพราช	11	บ้าน เนินขาม	
41	ตาพระยา	ทัพราช	12	บ้าน คลองยาง	
42	ตาพระยา	ทัพราช	13	บ้าน ทุ่งทะเล	
43	ตาพระยา	ทัพราช	14	บ้าน ไพลงาม	
44	ตาพระยา	ทัพราช	15	บ้าน เขาวงค์	
45	ตาพระยา	ทัพราช	16	บ้าน หนองกก	
46	ตาพระยา	ทัพราช	17	บ้าน ไพرونันต์	
47	ตาพระยา	ทัพไทย	1	บ้าน สันลอชงัน (บ้าน ทัพไทย)	
48	ตาพระยา	ทัพไทย	2	บ้าน โคกตาด้วง (ทัพไทย)	
49	ตาพระยา	ทัพไทย	3	บ้าน โคกระกา	
50	ตาพระยา	ทัพไทย	4	บ้าน โคกปราสาท	
51	ตาพระยา	ทัพไทย	5	บ้าน รัตนะ	
52	ตาพระยา	ทัพไทย	6	บ้าน หนองบัว	
53	ตาพระยา	ทัพไทย	7	บ้าน โคกจาน	
54	ตาพระยา	ทัพไทย	8	บ้าน กระสัง	
55	ตาพระยา	ทัพไทย	9	บ้าน ทับทิมสยาม 03	
56	ตาพระยา	ทัพไทย	10	บ้าน น้ำเงิน	
57	ตาพระยา	ทัพไทย	11	บ้าน แสนสุข	
58	ตาพระยา	ทัพไทย	12	บ้าน ทองเจริญ	
59	ตาพระยา	โคคลาน	1	บ้าน โคคลาน	
60	ตาพระยา	โคคลาน	2	บ้าน ชับม่วง	
61	ตาพระยา	โคคลาน	3	บ้าน ชับเม็ก	
62	ตาพระยา	โคคลาน	4	บ้าน ไทยสามัคคี	
63	ตาพระยา	โคคลาน	5	บ้าน สองพี่น้อง	
64	ตาพระยา	โคคลาน	6	บ้าน มะค่าปุม	
65	ตาพระยา	เทศบาลตำบล ตาพระยา	1	ชุมชน ตาพระยา	
66	ตาพระยา	เทศบาลตำบล ตาพระยา	2	ชุมชน ชัยพฤกษ์พัฒนา	
67	ตาพระยา	เทศบาลตำบล ตาพระยา	3	ชุมชน แสนรุ่งเรือง	

ที่	อำเภอ	ตำบล	หมู่	ชื่อหมู่บ้าน/ชุมชน	หมายเหตุ
68	ตาพระยา	เทศบาลตำบล ตาพระยา	4	ชุมชน ทัพยาสามัคคี	

พื้นที่เป้าหมายบันทึกค่าพิกัดตำแหน่งที่ตั้งของหมู่บ้าน Online Real - Time

อำเภอวังน้ำเย็น

ที่	อำเภอ	ตำบล	หมู่	ชื่อหมู่บ้าน/ชุมชน	หมายเหตุ
1	วังน้ำเย็น	วังน้ำเย็น	1	บ้าน วังน้ำเย็น	
2	วังน้ำเย็น	วังน้ำเย็น	2	บ้าน ทรัพย์นิยม	
3	วังน้ำเย็น	วังน้ำเย็น	3	บ้าน สวนป่า	
4	วังน้ำเย็น	วังน้ำเย็น	4	บ้าน เกศแก้ว	
5	วังน้ำเย็น	วังน้ำเย็น	5	บ้าน วังแดง	
6	วังน้ำเย็น	วังน้ำเย็น	6	บ้าน วังจำปี	
7	วังน้ำเย็น	วังน้ำเย็น	7	บ้าน คลองสารพา	
8	วังน้ำเย็น	วังน้ำเย็น	8	บ้าน ชับพลู	
9	วังน้ำเย็น	วังน้ำเย็น	9	บ้าน วังเทพนิมิตร	
10	วังน้ำเย็น	วังน้ำเย็น	10	บ้าน วังเจริญ	
11	วังน้ำเย็น	วังน้ำเย็น	11	บ้าน ชัยณรงค์	
12	วังน้ำเย็น	วังน้ำเย็น	12	บ้าน ภูเวียง	
13	วังน้ำเย็น	วังน้ำเย็น	13	บ้าน มิตรสัมพันธ์	
14	วังน้ำเย็น	วังน้ำเย็น	14	บ้าน วังศิลา	
15	วังน้ำเย็น	วังน้ำเย็น	15	บ้าน โคกสนั่นพัฒนา	
16	วังน้ำเย็น	วังน้ำเย็น	16	บ้าน วังชมภู	
17	วังน้ำเย็น	วังน้ำเย็น	17	บ้าน ทำวังหิน	
18	วังน้ำเย็น	วังน้ำเย็น	18	บ้าน วังบูรพา	
19	วังน้ำเย็น	วังน้ำเย็น	19	บ้าน วังแก้ว	
20	วังน้ำเย็น	ตาหลังใน	1	บ้าน ตาหลังใน	
21	วังน้ำเย็น	ตาหลังใน	2	บ้าน หนองปรือ	
22	วังน้ำเย็น	ตาหลังใน	3	บ้าน ท่าตาสี	
23	วังน้ำเย็น	ตาหลังใน	4	บ้าน หนองผักหนาม	
24	วังน้ำเย็น	ตาหลังใน	5	บ้าน เพชรพนานิคม	
25	วังน้ำเย็น	ตาหลังใน	6	บ้าน วังไทร	
26	วังน้ำเย็น	ตาหลังใน	7	บ้าน ทัพหลวง	
27	วังน้ำเย็น	ตาหลังใน	8	บ้าน หนองแก	
28	วังน้ำเย็น	ตาหลังใน	9	บ้าน โนนทอง	
29	วังน้ำเย็น	ตาหลังใน	10	บ้าน ประตู่โขง	
30	วังน้ำเย็น	ตาหลังใน	11	บ้าน เพชรเจริญ	
31	วังน้ำเย็น	ตาหลังใน	12	บ้าน ตาหลังพัฒนา	
32	วังน้ำเย็น	ตาหลังใน	13	บ้าน ใหม่ไชยมงคล	
33	วังน้ำเย็น	ตาหลังใน	14	บ้าน วังเพชร	

34	วังน้ำเย็น	ตาหลังใน	15	บ้าน หนองเจริญ	
35	วังน้ำเย็น	ตาหลังใน	16	บ้าน ตาหลังใหม่ชัยเจริญ	
36	วังน้ำเย็น	ตาหลังใน	17	บ้าน เพชรสำราญ	
37	วังน้ำเย็น	ตาหลังใน	18	บ้าน โนนทองพัฒนา	
38	วังน้ำเย็น	ตาหลังใน	19	บ้าน วังหลวง	
39	วังน้ำเย็น	ตาหลังใน	20	บ้าน ศรีบูรพา	
40	วังน้ำเย็น	ตาหลังใน	21	บ้าน สลัดไคพัฒนา	
41	วังน้ำเย็น	คลองหินปูน	1	บ้าน ค่ายเจริญ	
42	วังน้ำเย็น	คลองหินปูน	2	บ้าน คลองหินปูน	
43	วังน้ำเย็น	คลองหินปูน	3	บ้าน วังยาว	
44	วังน้ำเย็น	คลองหินปูน	4	บ้าน โนนสมบัติ	
45	วังน้ำเย็น	คลองหินปูน	5	บ้าน ดอนดินแดง	
46	วังน้ำเย็น	คลองหินปูน	6	บ้าน ป่อลูกรัง	
47	วังน้ำเย็น	คลองหินปูน	7	บ้าน หนองสมบูรณ	
48	วังน้ำเย็น	คลองหินปูน	8	บ้าน คลองฝักมิด	
49	วังน้ำเย็น	คลองหินปูน	9	บ้าน คลองแก	
50	วังน้ำเย็น	คลองหินปูน	10	บ้าน คลองตาสูตร	
51	วังน้ำเย็น	คลองหินปูน	11	บ้าน ทรัพย์เจริญ	
52	วังน้ำเย็น	คลองหินปูน	12	บ้าน นำเจริญ	
53	วังน้ำเย็น	คลองหินปูน	13	บ้าน มิตรไมตรี	
54	วังน้ำเย็น	คลองหินปูน	14	บ้าน เนินสะดวก	
55	วังน้ำเย็น	คลองหินปูน	15	บ้าน คลองตาสูตรพัฒนา	
56	วังน้ำเย็น	คลองหินปูน	16	บ้าน คลองตะเคียนพัฒนา	
57	วังน้ำเย็น	ทุ่งมหาเจริญ	1	บ้าน ทุ่งมหาเจริญ	
58	วังน้ำเย็น	ทุ่งมหาเจริญ	2	บ้าน คลองจรเข้	
59	วังน้ำเย็น	ทุ่งมหาเจริญ	3	บ้าน พรสวรรค์	
60	วังน้ำเย็น	ทุ่งมหาเจริญ	4	บ้าน แก่งสะเดา	
61	วังน้ำเย็น	ทุ่งมหาเจริญ	5	บ้าน คลองตะเคียนชัย	
62	วังน้ำเย็น	ทุ่งมหาเจริญ	6	บ้าน คลองใหญ่	
63	วังน้ำเย็น	ทุ่งมหาเจริญ	7	บ้าน ชัยเจริญ	
64	วังน้ำเย็น	ทุ่งมหาเจริญ	8	บ้าน ด่านชัยพัฒนา	
65	วังน้ำเย็น	ทุ่งมหาเจริญ	9	บ้าน วังสุเทพ	
66	วังน้ำเย็น	ทุ่งมหาเจริญ	10	บ้าน เขาตะกรับพัฒนา	
67	วังน้ำเย็น	ทุ่งมหาเจริญ	11	บ้าน คลองขี้เหล็ก	
68	วังน้ำเย็น	ทุ่งมหาเจริญ	12	บ้าน คลองพัฒนา	
69	วังน้ำเย็น	ทุ่งมหาเจริญ	13	บ้าน ชัยพัฒนา	

70	วังน้ำเย็น	ทุ่งมหาเจริญ	14	บ้าน คลองตะขบ	
71	วังน้ำเย็น	ทุ่งมหาเจริญ	15	บ้าน หนองเรือ	
72	วังน้ำเย็น	ทุ่งมหาเจริญ	16	บ้าน สันตะวา	
73	วังน้ำเย็น	ทุ่งมหาเจริญ	17	บ้าน ชัยมงคลเจริญลาภ	
74	วังน้ำเย็น	ทุ่งมหาเจริญ	18	บ้าน แสนสุข	
75	วังน้ำเย็น	ทุ่งมหาเจริญ	19	บ้าน แสงตะวัน	
76	วังน้ำเย็น	ทุ่งมหาเจริญ	20	บ้าน ไร่เหนือพัฒนา	
77	วังน้ำเย็น	ทุ่งมหาเจริญ	21	บ้าน ไพรวลัย	
78	วังน้ำเย็น	ทุ่งมหาเจริญ	22	บ้าน ชัยอุดม	
79	วังน้ำเย็น	ทุ่งมหาเจริญ	23	บ้าน คลองเจริญ	
80	วังน้ำเย็น	ทุ่งมหาเจริญ	24	บ้าน แผ่นดินทอง	
81	วังน้ำเย็น	ทุ่งมหาเจริญ	25	บ้าน เนินสามัคคี	
82	วังน้ำเย็น	ทุ่งมหาเจริญ	26	บ้าน ศิริเขตพัฒนา	
83	วังน้ำเย็น	ทุ่งมหาเจริญ	27	บ้าน พรนิมิตร	
84	วังน้ำเย็น	ทุ่งมหาเจริญ	28	บ้าน สระหลวง	

พื้นที่เป้าหมายบันทึกค่าพิกัดตำแหน่งที่ตั้งของหมู่บ้าน Online Real - Time

อำเภอวัฒนานคร

ที่	อำเภอ	ตำบล	หมู่	ชื่อหมู่บ้าน/ชุมชน	หมายเหตุ
1	วัฒนานคร	วัฒนานคร	1	บ้าน พร้าว	
2	วัฒนานคร	วัฒนานคร	1	ชุมชน บ้านพร้าว (ทต.วัฒนานคร)	
3	วัฒนานคร	วัฒนานคร	2	บ้าน หัวช้าง	
4	วัฒนานคร	วัฒนานคร	3	บ้าน โนนจิก	
5	วัฒนานคร	วัฒนานคร	4	บ้าน สระลพ	
6	วัฒนานคร	วัฒนานคร	4	ชุมชน บ้านสระลพ (ทต.วัฒนานคร)	
7	วัฒนานคร	วัฒนานคร	5	บ้าน เมือง	
8	วัฒนานคร	วัฒนานคร	5	ชุมชน บ้านเมือง (ทต.วัฒนานคร)	
9	วัฒนานคร	วัฒนานคร	6	บ้าน หนองคุ้ม	
10	วัฒนานคร	วัฒนานคร	7	บ้าน จิก	
11	วัฒนานคร	วัฒนานคร	7	ชุมชน บ้านจิก (ทต.วัฒนานคร)	
12	วัฒนานคร	วัฒนานคร	8	บ้าน อ่างไผ่	
13	วัฒนานคร	วัฒนานคร	9	บ้าน ทางหลวง	
14	วัฒนานคร	วัฒนานคร	10	บ้าน วัฒนานคร	
15	วัฒนานคร	วัฒนานคร	10	ชุมชน บ้านวัฒนานคร (ทต.วัฒนานคร)	
16	วัฒนานคร	วัฒนานคร	11	บ้าน หนองคลอง	
17	วัฒนานคร	วัฒนานคร	11	ชุมชน บ้านหนองคลอง (ทต.วัฒนานคร)	
18	วัฒนานคร	วัฒนานคร	12	บ้าน หนองแสง	
19	วัฒนานคร	วัฒนานคร	12	ชุมชน บ้านหนองแสง (ทต.วัฒนานคร)	
20	วัฒนานคร	วัฒนานคร	13	บ้าน เนินผาสุก	
21	วัฒนานคร	วัฒนานคร	14	บ้าน วังเสียว	
22	วัฒนานคร	ท่าเกวียน	1	บ้าน ท่าเกวียน	
23	วัฒนานคร	ท่าเกวียน	2	บ้าน โนน	
24	วัฒนานคร	ท่าเกวียน	3	บ้าน นางาม	
25	วัฒนานคร	ท่าเกวียน	4	บ้าน ทับช้าง	
26	วัฒนานคร	ท่าเกวียน	5	บ้าน หนองยาง	
27	วัฒนานคร	ท่าเกวียน	6	บ้าน ปีกคุ้ม	
28	วัฒนานคร	ท่าเกวียน	7	บ้าน สีแยก	
29	วัฒนานคร	ท่าเกวียน	8	บ้าน เขาจวน	
30	วัฒนานคร	ท่าเกวียน	9	บ้าน คลองมะนาว	
31	วัฒนานคร	ท่าเกวียน	10	บ้าน ทับประดู่	
32	วัฒนานคร	ท่าเกวียน	11	บ้าน เหล่าสามัคคี	
33	วัฒนานคร	ท่าเกวียน	12	บ้าน หนองปลาเข็ง	

ที่	อำเภอ	ตำบล	หมู่	ชื่อหมู่บ้าน/ชุมชน	หมายเหตุ
34	วัฒนานคร	ท่าเกวียน	13	บ้าน ใหม่เจริญผล	
35	วัฒนานคร	ท่าเกวียน	14	บ้าน ท่าเกวียน	
36	วัฒนานคร	ผักขะ	1	บ้าน หนองหอย	
37	วัฒนานคร	ผักขะ	2	บ้าน ห้วยเตือ	
38	วัฒนานคร	ผักขะ	3	บ้าน หนองใหญ่	
39	วัฒนานคร	ผักขะ	4	บ้าน ห้วยพะยี่	
40	วัฒนานคร	ผักขะ	5	บ้าน โป่งคอม	
41	วัฒนานคร	ผักขะ	6	บ้าน ทดหลวง	
42	วัฒนานคร	ผักขะ	7	บ้าน ทดน้อย	
43	วัฒนานคร	ผักขะ	8	บ้าน คลองสอ	
44	วัฒนานคร	ผักขะ	9	บ้าน เนินมะขาม	
45	วัฒนานคร	ผักขะ	10	บ้าน กุดตะกร้า	
46	วัฒนานคร	ผักขะ	11	บ้าน คลองยาง	
47	วัฒนานคร	ผักขะ	12	บ้าน หนองสลัดได	
48	วัฒนานคร	ผักขะ	13	บ้าน หนองไฮ	
49	วัฒนานคร	โนนหมากเค็ง	1	บ้าน โนนหมากเค็ง	
50	วัฒนานคร	โนนหมากเค็ง	2	บ้าน หนองเทา	
51	วัฒนานคร	โนนหมากเค็ง	3	บ้าน หนองยาง	
52	วัฒนานคร	โนนหมากเค็ง	4	บ้าน หนองมะอี	
53	วัฒนานคร	โนนหมากเค็ง	5	บ้าน หนองหว่า	
54	วัฒนานคร	โนนหมากเค็ง	6	บ้าน หับใหม่	
55	วัฒนานคร	โนนหมากเค็ง	7	บ้าน ชับใหญ่	
56	วัฒนานคร	โนนหมากเค็ง	8	บ้าน หับใหม่	
57	วัฒนานคร	โนนหมากเค็ง	9	บ้าน ป่าไต้	
58	วัฒนานคร	หนองน้ำใส	1	บ้าน หนองเรือ	
59	วัฒนานคร	หนองน้ำใส	2	บ้าน หนองน้ำใส	
60	วัฒนานคร	หนองน้ำใส	3	บ้าน หนองน้ำใส	
61	วัฒนานคร	หนองน้ำใส	4	บ้าน ชับเม็ก	
62	วัฒนานคร	หนองน้ำใส	5	บ้าน ชับนกแก้ว	
63	วัฒนานคร	หนองน้ำใส	6	บ้าน เนินสะอาด	
64	วัฒนานคร	หนองน้ำใส	7	บ้าน ชับน้ำบัน	
65	วัฒนานคร	หนองน้ำใส	8	บ้าน ทางโค้ง	
66	วัฒนานคร	หนองน้ำใส	9	บ้าน ท่าพระจันทร์	
67	วัฒนานคร	หนองน้ำใส	10	บ้าน เนินเหล่า	

ที่	อำเภอ	ตำบล	หมู่	ชื่อหมู่บ้าน/ชุมชน	หมายเหตุ
68	วัฒนานคร	ช่องกุ่ม	1	บ้าน ช่องกุ่ม	
69	วัฒนานคร	ช่องกุ่ม	2	บ้าน ช่องกุ่ม	
70	วัฒนานคร	ช่องกุ่ม	3	บ้าน ห้วยชัน	
71	วัฒนานคร	ช่องกุ่ม	4	บ้าน สีแยกหนองหัวช้าง	
72	วัฒนานคร	ช่องกุ่ม	5	บ้าน ช่องกุ่ม	
73	วัฒนานคร	ช่องกุ่ม	6	บ้าน ระเบาะหูกวาง	
74	วัฒนานคร	ช่องกุ่ม	7	บ้าน หนองบัว	
75	วัฒนานคร	ช่องกุ่ม	8	บ้าน โคกไม้งาม	
76	วัฒนานคร	ช่องกุ่ม	9	บ้าน ชับมล	
77	วัฒนานคร	หนองแวง	1	บ้าน หนองแวง	
78	วัฒนานคร	หนองแวง	2	บ้าน บุกะสังข์	
79	วัฒนานคร	หนองแวง	3	บ้าน บุกะสังข์	
80	วัฒนานคร	หนองแวง	4	บ้าน หนองหล่ม	
81	วัฒนานคร	หนองแวง	5	บ้าน หนองแวง	
82	วัฒนานคร	หนองแวง	6	บ้าน หนองหมู	
83	วัฒนานคร	หนองแวง	7	บ้าน น้อยนาคำ	
84	วัฒนานคร	แซร์อ้อ	1	บ้าน แซร์อ้อ	
85	วัฒนานคร	แซร์อ้อ	2	บ้าน แซร์อ้อ	
86	วัฒนานคร	แซร์อ้อ	3	บ้าน โคกแซร์อ้อ	
87	วัฒนานคร	แซร์อ้อ	4	บ้าน ใหม่พัฒนา	
88	วัฒนานคร	แซร์อ้อ	5	บ้าน เขาพรมสุวรรณ	
89	วัฒนานคร	แซร์อ้อ	6	บ้าน เขาน้อยพรมสุวรรณ	
90	วัฒนานคร	แซร์อ้อ	7	บ้าน ชับสมบุรณ์	
91	วัฒนานคร	แซร์อ้อ	8	บ้าน หนองขาม	
92	วัฒนานคร	แซร์อ้อ	9	บ้าน แผ่นดินเย็น	
93	วัฒนานคร	แซร์อ้อ	10	บ้าน ด่านไพร	
94	วัฒนานคร	แซร์อ้อ	11	บ้าน แซร์อ้อ	
95	วัฒนานคร	แซร์อ้อ	12	บ้าน ตาพรม	
96	วัฒนานคร	แซร์อ้อ	13	บ้าน หนองเจริญ	
97	วัฒนานคร	แซร์อ้อ	14	บ้าน ท่งเจริญ	
98	วัฒนานคร	หนองหมากฝ้าย	1	บ้าน คลองคันโท	
99	วัฒนานคร	หนองหมากฝ้าย	2	บ้าน โคกสว่าง	
100	วัฒนานคร	หนองหมากฝ้าย	3	บ้าน ใหม่ศรีจำปา	
101	วัฒนานคร	หนองหมากฝ้าย	4	บ้าน ท่าช้าง	

ที่	อำเภอ	ตำบล	หมู่	ชื่อหมู่บ้าน/ชุมชน	หมายเหตุ
102	วัฒนานคร	หนองหมากฝ้าย	5	บ้าน หนองหมากฝ้าย	
103	วัฒนานคร	หนองหมากฝ้าย	6	บ้าน หนองหมากฝ้าย	
104	วัฒนานคร	หนองหมากฝ้าย	7	บ้าน หนองไถ	
105	วัฒนานคร	หนองหมากฝ้าย	8	บ้าน รั๊กดีแผ่นดิน	
106	วัฒนานคร	หนองตะเคียนบอน	1	บ้าน วังรี	
107	วัฒนานคร	หนองตะเคียนบอน	2	บ้าน โนนผาสุก	
108	วัฒนานคร	หนองตะเคียนบอน	3	บ้าน หนองตะเคียนบอน	
109	วัฒนานคร	หนองตะเคียนบอน	4	บ้าน ช่องกำ	
110	วัฒนานคร	หนองตะเคียนบอน	5	บ้าน กองแก้วนพคุณ	
111	วัฒนานคร	หนองตะเคียนบอน	6	บ้าน ใหม่ไทยพัฒนา	
112	วัฒนานคร	หนองตะเคียนบอน	7	บ้าน คลองทรายใต้	
113	วัฒนานคร	หนองตะเคียนบอน	8	บ้าน คลองทราย	
114	วัฒนานคร	หนองตะเคียนบอน	9	บ้าน โนนผาสุกใต้	
115	วัฒนานคร	หนองตะเคียนบอน	10	บ้าน วังรีใต้	
116	วัฒนานคร	ห้วยโจด	1	บ้าน ห้วยโจด	
117	วัฒนานคร	ห้วยโจด	2	บ้าน หนองป่าหมาก	
118	วัฒนานคร	ห้วยโจด	3	บ้าน คลองยาง	
119	วัฒนานคร	ห้วยโจด	4	บ้าน บ่อนางซิง	
120	วัฒนานคร	ห้วยโจด	5	บ้าน เสาสูง	
121	วัฒนานคร	ห้วยโจด	6	บ้าน น้อยสนามบิน	
122	วัฒนานคร	ห้วยโจด	7	บ้าน เนินพัฒนา	

พื้นที่เป้าหมายบันทึกค่าพิกัดตำแหน่งที่ตั้งของหมู่บ้าน Online Real - Time

อำเภออรัญประเทศ

ที่	อำเภอ	ตำบล	หมู่	ชื่อหมู่บ้าน/ชุมชน	หมายเหตุ
1	อรัญประเทศ	เมืองไผ่	1	บ้าน เมืองไผ่	
2	อรัญประเทศ	เมืองไผ่	2	บ้าน เนินสะอาด	
3	อรัญประเทศ	เมืองไผ่	3	บ้าน ดงยาง	
4	อรัญประเทศ	เมืองไผ่	4	บ้าน สุขเกษม	
5	อรัญประเทศ	เมืองไผ่	5	บ้าน วิจิตรคาม	
6	อรัญประเทศ	เมืองไผ่	6	บ้าน เปรมกมล	
7	อรัญประเทศ	เมืองไผ่	7	บ้าน สมประสงค์	
8	อรัญประเทศ	เมืองไผ่	8	บ้าน ใหม่สุขประเสริฐ	
9	อรัญประเทศ	หันทราย	1	บ้าน หันทราย	
10	อรัญประเทศ	หันทราย	2	บ้าน หันทราย	
11	อรัญประเทศ	หันทราย	3	บ้าน หนองบัวเหนือ	
12	อรัญประเทศ	หันทราย	4	บ้าน หนองบัวใต้	
13	อรัญประเทศ	หันทราย	5	บ้าน โนนทราย	
14	อรัญประเทศ	หันทราย	6	บ้าน เนินผาสวย	
15	อรัญประเทศ	หันทราย	7	บ้าน โนนสะอาด	
16	อรัญประเทศ	หันทราย	8	บ้าน ดงทม	
17	อรัญประเทศ	หันทราย	9	บ้าน บ่อหลวง	
18	อรัญประเทศ	หันทราย	10	บ้าน บ่อบัวโบสถ์	
19	อรัญประเทศ	คลองน้ำใส	1	บ้าน คลองน้ำใส	
20	อรัญประเทศ	คลองน้ำใส	2	บ้าน เขาน้อย	
21	อรัญประเทศ	คลองน้ำใส	3	บ้าน สลอลอง	
22	อรัญประเทศ	คลองน้ำใส	4	บ้าน กุดหิน	
23	อรัญประเทศ	คลองน้ำใส	5	บ้าน ผักกาดฮอง	
24	อรัญประเทศ	คลองน้ำใส	6	บ้าน คลองน้ำใส	
25	อรัญประเทศ	คลองน้ำใส	7	บ้าน แสนสุข	
26	อรัญประเทศ	คลองน้ำใส	8	บ้าน ใหม่ปากฮอง	
27	อรัญประเทศ	คลองน้ำใส	9	บ้าน ทุ่งรวงทอง	
28	อรัญประเทศ	คลองน้ำใส	10	บ้าน เขาน้อย	
29	อรัญประเทศ	คลองน้ำใส	11	บ้าน ศรีวิไล	
30	อรัญประเทศ	คลองน้ำใส	12	บ้าน เนินสมบูรณ	
31	อรัญประเทศ	ท่าข้าม	1	บ้าน ท่าข้าม	
32	อรัญประเทศ	ท่าข้าม	2	บ้าน โสนน้อย	
33	อรัญประเทศ	ท่าข้าม	3	บ้าน วังมน	

ที่	อำเภอ	ตำบล	หมู่	ชื่อหมู่บ้าน/ชุมชน	หมายเหตุ
34	อรัญประเทศ	ท่าข้าม	4	บ้าน โคกสะแบง	
35	อรัญประเทศ	ท่าข้าม	5	บ้าน ใหม่โคกสะแบง	
36	อรัญประเทศ	ท่าข้าม	6	บ้าน โนนสังข์	
37	อรัญประเทศ	ท่าข้าม	7	บ้าน หนองเอียน	
38	อรัญประเทศ	ท่าข้าม	8	บ้าน หนองแซ้	
39	อรัญประเทศ	ท่าข้าม	9	บ้าน ขาวสะอาด	
40	อรัญประเทศ	ท่าข้าม	10	บ้าน อาจารย์จู่	
41	อรัญประเทศ	ท่าข้าม	11	บ้าน นาดง	
42	อรัญประเทศ	ป่าไร่	1	บ้าน โคก	
43	อรัญประเทศ	ป่าไร่	2	บ้าน ป่าไร่	
44	อรัญประเทศ	ป่าไร่	3	บ้าน หนองหญ้าเมย	
45	อรัญประเทศ	ป่าไร่	4	บ้าน หนองหญ้าปล้อง	
46	อรัญประเทศ	ป่าไร่	5	บ้าน ภูน้ำเกลี้ยง	
47	อรัญประเทศ	ป่าไร่	6	บ้าน หนองหมากบี	
48	อรัญประเทศ	ป่าไร่	7	บ้าน ดงงู	
49	อรัญประเทศ	ป่าไร่	8	บ้าน ป่าไร่ใหม่	
50	อรัญประเทศ	ป่าไร่	9	บ้าน ใหม่ดิงาม	
51	อรัญประเทศ	ทับพริก	1	บ้าน สีแยกพันใจ	
52	อรัญประเทศ	ทับพริก	2	บ้าน ทับพริก	
53	อรัญประเทศ	ทับพริก	3	บ้าน เขาสาระถิ	
54	อรัญประเทศ	ทับพริก	4	บ้าน คลองหว่า	
55	อรัญประเทศ	ทับพริก	5	บ้าน ป้ายเขียว	
56	อรัญประเทศ	ทับพริก	6	บ้าน ทับพริก	
57	อรัญประเทศ	ทับพริก	7	บ้าน คลองหว่าใหม่	
58	อรัญประเทศ	บ้านใหม่หนองไทร	1	บ้าน ใหม่หนองไทร	
59	อรัญประเทศ	บ้านใหม่หนองไทร	2	บ้าน เขาน้อย	
60	อรัญประเทศ	บ้านใหม่หนองไทร	3	บ้าน หนองเทา	
61	อรัญประเทศ	บ้านใหม่หนองไทร	4	บ้าน ใหม่กอกกำกัับ	
62	อรัญประเทศ	บ้านใหม่หนองไทร	5	บ้าน ใหม่หนองไทร	
63	อรัญประเทศ	บ้านใหม่หนองไทร	6	บ้าน ใหม่เขาน้อย	
64	อรัญประเทศ	บ้านใหม่หนองไทร	7	บ้าน งามรุ่งเรือง	
65	อรัญประเทศ	บ้านใหม่หนองไทร	8	บ้าน นาห้วยไผ่	
66	อรัญประเทศ	ผ่านศึก	1	บ้าน ลือกแก้ว	
67	อรัญประเทศ	ผ่านศึก	2	บ้าน โนนสาวเอ้	

ที่	อำเภอ	ตำบล	หมู่	ชื่อหมู่บ้าน/ชุมชน	หมายเหตุ
68	อรัญประเทศ	ผ่านศึก	3	บ้าน ผ่านศึกเขต 1	
69	อรัญประเทศ	ผ่านศึก	4	บ้าน ผ่านศึกเขต 2	
70	อรัญประเทศ	ผ่านศึก	5	บ้าน ผ่านศึกเขต 3	
71	อรัญประเทศ	ผ่านศึก	6	บ้าน โนนขี้เหล็ก	
72	อรัญประเทศ	ผ่านศึก	7	บ้าน หนองปรือ	
73	อรัญประเทศ	ผ่านศึก	8	บ้าน ไร่ล้อม	
74	อรัญประเทศ	ผ่านศึก	9	บ้าน พัฒนานิคม	
75	อรัญประเทศ	ผ่านศึก	10	บ้าน ประสานมิตร	
76	อรัญประเทศ	ผ่านศึก	11	บ้าน เขารัง	
77	อรัญประเทศ	ผ่านศึก	12	บ้าน สันติสุข	
78	อรัญประเทศ	ผ่านศึก	13	บ้าน โนนพัฒนา	
79	อรัญประเทศ	หนองสังข์	1	บ้าน หนองสังข์	
80	อรัญประเทศ	หนองสังข์	2	บ้าน หนองสังข์	
81	อรัญประเทศ	หนองสังข์	3	บ้าน เหล่าคลองกลาง	
82	อรัญประเทศ	หนองสังข์	4	บ้าน เหล่าคลองกลาง	
83	อรัญประเทศ	หนองสังข์	5	บ้าน เหล่าอ้อย	
84	อรัญประเทศ	หนองสังข์	6	บ้าน เหล่าอ้อย	
85	อรัญประเทศ	หนองสังข์	7	บ้าน โนนสวรรค์	
86	อรัญประเทศ	หนองสังข์	8	บ้าน ทุ่งสว่าง	
87	อรัญประเทศ	คลองทับจันทร์	1	บ้าน หนองกอย	
88	อรัญประเทศ	คลองทับจันทร์	2	บ้าน คลองวีว	
89	อรัญประเทศ	คลองทับจันทร์	3	บ้าน ทับยาง	
90	อรัญประเทศ	คลองทับจันทร์	4	บ้าน หนองหมูน้อย	
91	อรัญประเทศ	คลองทับจันทร์	5	บ้าน วังยาว	
92	อรัญประเทศ	คลองทับจันทร์	6	บ้าน คลองทับจันทร์	
93	อรัญประเทศ	คลองทับจันทร์	7	บ้าน เขาดิน	
94	อรัญประเทศ	คลองทับจันทร์	8	บ้าน บึงกริม	
95	อรัญประเทศ	คลองทับจันทร์	9	บ้าน ฝั่งคลอง	
96	อรัญประเทศ	คลองทับจันทร์	10	บ้าน ใหม่ไทยเจริญ	
97	อรัญประเทศ	ฟากห้วย	1	บ้าน ฟากห้วย	
98	อรัญประเทศ	ฟากห้วย	2	บ้าน ฟากห้วย	
99	อรัญประเทศ	ฟากห้วย	3	บ้าน หนองผักนึ่ง	
100	อรัญประเทศ	ฟากห้วย	4	บ้าน กุดแต่	
101	อรัญประเทศ	ฟากห้วย	5	บ้าน ฝายแตก	

ที่	อำเภอ	ตำบล	หมู่	ชื่อหมู่บ้าน/ชุมชน	หมายเหตุ
102	อรัญประเทศ	พากห้วย	6	บ้าน บุ่งแคน	
103	อรัญประเทศ	พากห้วย	7	บ้าน นาเหล่าประชาสรรค์	
104	อรัญประเทศ	พากห้วย	8	บ้าน สวนอุดม	
105	อรัญประเทศ	พากห้วย	9	บ้าน เจริญสุข	
106	อรัญประเทศ	พากห้วย	10	บ้าน ใหม่หนองผักบุ้ง	
107	อรัญประเทศ	พากห้วย	11	บ้าน หนองหลวง	
108	อรัญประเทศ	บ้านด่าน	1	บ้าน ด่าน	
109	อรัญประเทศ	บ้านด่าน	2	บ้าน หนองขาม	
110	อรัญประเทศ	บ้านด่าน	3	บ้าน ไทยสามารรถ	
111	อรัญประเทศ	บ้านด่าน	4	บ้าน ตุ่น	
112	อรัญประเทศ	บ้านด่าน	5	บ้าน โรงเรียน	
113	อรัญประเทศ	บ้านด่าน	6	บ้าน กุดม่วง	
114	อรัญประเทศ	บ้านด่าน	7	บ้าน สุขมงคล	
115	อรัญประเทศ	เทศบาลเมือง อรัญประเทศ	1	ชุมชน กม.2 ฝั่งขวา	
116	อรัญประเทศ	เทศบาลเมือง อรัญประเทศ	2	ชุมชน กม.2 ฝั่งซ้าย	
117	อรัญประเทศ	เทศบาลเมือง อรัญประเทศ	3	ชุมชน ร่วมใจพัฒนา	
118	อรัญประเทศ	เทศบาลเมือง อรัญประเทศ	4	ชุมชน มิตรสัมพันธ์	
119	อรัญประเทศ	เทศบาลเมือง อรัญประเทศ	5	ชุมชน กม.5 ฝั่งขวาคลองลีชุมชน ก	
120	อรัญประเทศ	เทศบาลเมือง อรัญประเทศ	6	ชุมชน บริเวณด่าน	
121	อรัญประเทศ	เทศบาลเมือง อรัญประเทศ	7	ชุมชน ตลาด	
122	อรัญประเทศ	เทศบาลเมือง อรัญประเทศ	8	บ้าน อรัญ	
123	อรัญประเทศ	เทศบาลเมือง อรัญประเทศ	9	บ้าน น้อยประจันตคาม	
124	อรัญประเทศ	เทศบาลเมือง อรัญประเทศ	10	ชุมชน กม.3	
125	อรัญประเทศ	เทศบาลเมือง อรัญประเทศ	11	ชุมชน วังปาดอง	
126	อรัญประเทศ	เทศบาลเมือง อรัญประเทศ	12	ชุมชน ราษฎร์อุทิศ	
127	อรัญประเทศ	เทศบาลเมือง อรัญประเทศ	13	ชุมชน ฟาร์มพร	
128	อรัญประเทศ	เทศบาลเมือง อรัญประเทศ	14	ชุมชน คลองล็กฝั่งซ้ายพัฒนา	
129	อรัญประเทศ	เทศบาลเมือง อรัญประเทศ	15	ชุมชน สะพานขาวพัฒนา	
130	อรัญประเทศ	เทศบาลเมือง อรัญประเทศ	16	ชุมชน หน้าโรงไฟฟ้า	
131	อรัญประเทศ	เทศบาลเมือง อรัญประเทศ	17	ชุมชน หลังโรงเลื่อย	
132	อรัญประเทศ	เทศบาลเมือง อรัญประเทศ	18	บ้าน วัดหลวง	

พื้นที่เป้าหมายบันทึกค่าพิกัดตำแหน่งที่ตั้งของหมู่บ้าน Online Real - Time

อำเภอเขาค้อ

ที่	อำเภอ	ตำบล	หมู่	ชื่อหมู่บ้าน/ชุมชน	หมายเหตุ
1	เขาค้อ	เขาค้อ	1	บ้าน วังรี	
2	เขาค้อ	เขาค้อ	2	บ้าน นา	
3	เขาค้อ	เขาค้อ	3	บ้าน เขาค้อ	
4	เขาค้อ	เขาค้อ	4	บ้าน ตลาดโคกสำน	
5	เขาค้อ	เขาค้อ	5	บ้าน เนินมะค่า	
6	เขาค้อ	เขาค้อ	6	บ้าน สันติสุข	
7	เขาค้อ	เขาค้อ	7	บ้าน นาบน	
8	เขาค้อ	เขาค้อ	8	บ้าน พรสวรรค์	
9	เขาค้อ	เขาค้อ	9	บ้าน หนองกะทุ่ม	
10	เขาค้อ	เขาค้อ	10	บ้าน โคกยาง	
11	เขาค้อ	เขาค้อ	11	บ้าน ลุ่มมะค่า	
12	เขาค้อ	หนองหว้า	1	บ้าน คลองเจริญ	
13	เขาค้อ	หนองหว้า	2	บ้าน โคกข้าวเหนียว	
14	เขาค้อ	หนองหว้า	3	บ้าน หนองกะทะ	
15	เขาค้อ	หนองหว้า	4	บ้าน คลองธรรมชาติ	
16	เขาค้อ	หนองหว้า	5	บ้าน หนองหว้า	
17	เขาค้อ	หนองหว้า	6	บ้าน ธารนพเก้า	
18	เขาค้อ	หนองหว้า	7	บ้าน ชับมะนาว	
19	เขาค้อ	หนองหว้า	8	บ้าน เขาค้อ	
20	เขาค้อ	หนองหว้า	9	บ้าน ชับสมบูรณ์	
21	เขาค้อ	หนองหว้า	10	บ้าน เกาะรัง	
22	เขาค้อ	หนองหว้า	11	บ้าน โป่งเกตุ	
23	เขาค้อ	หนองหว้า	12	บ้าน เขาสำพุง	
24	เขาค้อ	หนองหว้า	13	บ้าน หนองโสน	
25	เขาค้อ	หนองหว้า	14	บ้าน หนองคล้า	
26	เขาค้อ	หนองหว้า	15	บ้าน คลองมิตรสัมพันธ์	
27	เขาค้อ	หนองหว้า	16	บ้าน สองสีเจริญ	
28	เขาค้อ	หนองหว้า	17	บ้าน คลองสำราญ	
29	เขาค้อ	หนองหว้า	18	บ้าน ทรัพย์ประเสริฐ	
30	เขาค้อ	หนองหว้า	19	บ้าน หนองแสง	
31	เขาค้อ	หนองหว้า	20	บ้าน วังสีทอง	
32	เขาค้อ	หนองหว้า	21	บ้าน ใหม่ปากดง	
33	เขาค้อ	หนองหว้า	22	บ้าน เกตุจำปา	

ที่	อำเภอ	ตำบล	หมู่	ชื่อหมู่บ้าน/ชุมชน	หมายเหตุ
34	เขาคกรรจ์	หนองหว้า	23	บ้าน ท่านา	
35	เขาคกรรจ์	หนองหว้า	24	บ้าน ลานไผ่	
36	เขาคกรรจ์	หนองหว้า	25	บ้าน ผึ่งคลอง	
37	เขาคกรรจ์	หนองหว้า	26	บ้าน เนินมะกอก	
38	เขาคกรรจ์	หนองหว้า	27	บ้าน เขาน้อยสามัคคี	
39	เขาคกรรจ์	หนองหว้า	28	บ้าน ใหม่หนองบัวทอง	
40	เขาคกรรจ์	พระเพลิง	1	บ้าน พระเพลิง	
41	เขาคกรรจ์	พระเพลิง	2	บ้าน นาคันทัก	
42	เขาคกรรจ์	พระเพลิง	3	บ้าน เขาจันทร์	
43	เขาคกรรจ์	พระเพลิง	4	บ้าน บึงพระราม	
44	เขาคกรรจ์	พระเพลิง	5	บ้าน ภูเงิน	
45	เขาคกรรจ์	พระเพลิง	6	บ้าน ท่าผักชี	
46	เขาคกรรจ์	พระเพลิง	7	บ้าน ไทรทอง	
47	เขาคกรรจ์	พระเพลิง	8	บ้าน แหลมทอง	
48	เขาคกรรจ์	พระเพลิง	9	บ้าน ท่าเต็น	
49	เขาคกรรจ์	พระเพลิง	10	บ้าน ใหม่พัฒนา	
50	เขาคกรรจ์	พระเพลิง	11	บ้าน หนองปึกหลัก	
51	เขาคกรรจ์	พระเพลิง	12	บ้าน ชับมูล	
52	เขาคกรรจ์	พระเพลิง	13	บ้าน เนินสายฝน	
53	เขาคกรรจ์	พระเพลิง	14	บ้าน เขานันทา	
54	เขาคกรรจ์	พระเพลิง	15	บ้าน เขาภูทอง	
55	เขาคกรรจ์	พระเพลิง	16	บ้าน สุขเจริญ	
56	เขาคกรรจ์	พระเพลิง	17	บ้าน โนนสมพรสามัคคี	
57	เขาคกรรจ์	พระเพลิง	18	บ้าน ไทรงาม	
58	เขาคกรรจ์	พระเพลิง	19	บ้าน เนินสยาม	
59	เขาคกรรจ์	เขาสามสิบ	1	บ้าน โคกมัน	
60	เขาคกรรจ์	เขาสามสิบ	2	บ้าน ขอนขว้าง	
61	เขาคกรรจ์	เขาสามสิบ	3	บ้าน คลองสิบสาม	
62	เขาคกรรจ์	เขาสามสิบ	4	บ้าน เขาสามสิบ	
63	เขาคกรรจ์	เขาสามสิบ	5	บ้าน พวงนิมิต	
64	เขาคกรรจ์	เขาสามสิบ	6	บ้าน เนินตะแบก	
65	เขาคกรรจ์	เขาสามสิบ	7	บ้าน หนองโกวิทย์	
66	เขาคกรรจ์	เขาสามสิบ	8	บ้าน หนองคุ่ม	
67	เขาคกรรจ์	เขาสามสิบ	9	บ้าน โคกมะกอก	
68	เขาคกรรจ์	เขาสามสิบ	10	บ้าน น้ำอ้อม	

ที่	อำเภอ	ตำบล	หมู่	ชื่อหมู่บ้าน/ชุมชน	หมายเหตุ
69	เขาค้อ	เขาสามลือ	11	บ้าน ผึ่งคลอง	
70	เขาค้อ	เขาสามลือ	12	บ้าน สุขสำราญ	
71	เขาค้อ	เขาสามลือ	13	บ้าน จัดสรร	
72	เขาค้อ	เทศบาลตำบล เขาค้อ	1	ชุมชน หนองกระทุ่ม	
73	เขาค้อ	เทศบาลตำบล เขาค้อ	2	ชุมชน บ้านเก่าอุดมสุข	
74	เขาค้อ	เทศบาลตำบล เขาค้อ	3	ชุมชน อนุรักษ์บ้านหนองบอน	
75	เขาค้อ	เทศบาลตำบล เขาค้อ	4	ชุมชน ทราจงามพัฒนา	
76	เขาค้อ	เทศบาลตำบล เขาค้อ	5	ชุมชน ร่วมใจพัฒนา	
77	เขาค้อ	เทศบาลตำบล เขาค้อ	6	ชุมชน เขาค้อสามัคคี	
78	เขาค้อ	เทศบาลตำบล เขาค้อ	7	ชุมชน รุ่งอรุณ	
79	เขาค้อ	เทศบาลตำบล เขาค้อ	8	ชุมชน เนิ่มมะค่าพัฒนา	
80	เขาค้อ	เทศบาลตำบล เขาค้อ	9	ชุมชน มิตรสัมพันธ์พัฒนา	
81	เขาค้อ	เทศบาลตำบล เขาค้อ	10	ชุมชน สันติสุข	

พื้นที่เป้าหมายบันทึกค่าพิกัดตำแหน่งที่ตั้งของหมู่บ้าน Online Real - Time

อำเภอโคกสูง

ที่	อำเภอ	ตำบล	หมู่	ชื่อหมู่บ้าน/ชุมชน	หมายเหตุ
1	โคกสูง	โคกสูง	1	บ้าน โคกสูง	
2	โคกสูง	โคกสูง	2	บ้าน ดอนไร่ฝ้าย	
3	โคกสูง	โคกสูง	3	บ้าน หนองเสม็ด	
4	โคกสูง	โคกสูง	4	บ้าน ละลมติม	
5	โคกสูง	โคกสูง	5	บ้าน หาดสำราญ	
6	โคกสูง	โคกสูง	6	บ้าน ดอนหลุม	
7	โคกสูง	โคกสูง	7	บ้าน น้อย	
8	โคกสูง	โคกสูง	8	บ้าน โคกไม้งาม	
9	โคกสูง	โคกสูง	9	บ้าน หนองหญ้าแก้ว	
10	โคกสูง	โคกสูง	10	บ้าน หนองลิ้ม	
11	โคกสูง	โคกสูง	11	บ้าน ร่มไทร	
12	โคกสูง	หนองม่วง	1	บ้าน หนองม่วง	
13	โคกสูง	หนองม่วง	2	บ้าน หนองแคน	
14	โคกสูง	หนองม่วง	3	บ้าน ผาสุก	
15	โคกสูง	หนองม่วง	4	บ้าน หนองแอก	
16	โคกสูง	หนองม่วง	5	บ้าน โคกสว่าง	
17	โคกสูง	หนองม่วง	6	บ้าน โคกสามัคคี	
18	โคกสูง	หนองม่วง	7	บ้าน ทดสามัคคี	
19	โคกสูง	หนองม่วง	8	บ้าน คลองทราย	
20	โคกสูง	หนองม่วง	9	บ้าน ไร่งาม	
21	โคกสูง	หนองม่วง	10	บ้าน สุขเจริญ	
22	โคกสูง	หนองม่วง	11	บ้าน สว่างพัฒนา	
23	โคกสูง	หนองม่วง	12	บ้าน หนองโสน	
24	โคกสูง	หนองม่วง	13	บ้าน ถาวรสามัคคี	
25	โคกสูง	หนองม่วง	14	บ้าน หนองหว้า	
26	โคกสูง	หนองแวง	1	บ้าน หนองแวง	
27	โคกสูง	หนองแวง	2	บ้าน หนองเม็ก	
28	โคกสูง	หนองแวง	3	บ้าน ยอดอุดม	
29	โคกสูง	หนองแวง	4	บ้าน คลองตะเคียน	
30	โคกสูง	หนองแวง	5	บ้าน หนองมั่ง	
31	โคกสูง	หนองแวง	6	บ้าน สุขสำราญ	
32	โคกสูง	หนองแวง	7	บ้าน หนองขาม	
33	โคกสูง	หนองแวง	8	บ้าน หนองผักบุ้ง	

ที่	อำเภอ	ตำบล	หมู่	ชื่อหมู่บ้าน/ชุมชน	หมายเหตุ
34	โคกสูง	หนองแวง	9	บ้าน นาทราย	
35	โคกสูง	หนองแวง	10	บ้าน โพธิ์ทอง	
36	โคกสูง	โนนหมากมุ่น	1	บ้าน โนนหมากมุ่น	
37	โคกสูง	โนนหมากมุ่น	2	บ้าน โนนสูง	
38	โคกสูง	โนนหมากมุ่น	3	บ้าน หนองจาน	
39	โคกสูง	โนนหมากมุ่น	4	บ้าน กุดฝื่อ	
40	โคกสูง	โนนหมากมุ่น	5	บ้าน อ่างศิลา	
41	โคกสูง	โนนหมากมุ่น	6	บ้าน ศิลารัตน์พัฒนา	

พื้นที่เป้าหมายบันทึกค่าพิคัดตำแหน่งที่ตั้งของหมู่บ้าน Online Real - Time

อำเภอวังสมบูรณ์

ที่	อำเภอ	ตำบล	หมู่	ชื่อหมู่บ้าน/ชุมชน	หมายเหตุ
1	วังสมบูรณ์	วังสมบูรณ์	1	บ้าน วังสมบูรณ์	
2	วังสมบูรณ์	วังสมบูรณ์	2	บ้าน โพธิ์ทอง	
3	วังสมบูรณ์	วังสมบูรณ์	3	บ้าน ไร่สามสี	
4	วังสมบูรณ์	วังสมบูรณ์	4	บ้าน แก่งสำราญ	
5	วังสมบูรณ์	วังสมบูรณ์	5	บ้าน คลองร่วม	
6	วังสมบูรณ์	วังสมบูรณ์	6	บ้าน ชับสิงห์โต	
7	วังสมบูรณ์	วังสมบูรณ์	7	บ้าน ทรัพย์ภู	
8	วังสมบูรณ์	วังสมบูรณ์	8	บ้าน คลองทราย	
9	วังสมบูรณ์	วังสมบูรณ์	9	บ้าน ทรัพย์ทรายทอง	
10	วังสมบูรณ์	วังสมบูรณ์	10	บ้าน วังสุรียา	
11	วังสมบูรณ์	วังสมบูรณ์	11	บ้าน วังบูรพา	
12	วังสมบูรณ์	วังสมบูรณ์	12	บ้าน วังนคร	
13	วังสมบูรณ์	วังสมบูรณ์	13	บ้าน เขาแหลมใน	
14	วังสมบูรณ์	วังสมบูรณ์	14	บ้าน เขาหวาย	
15	วังสมบูรณ์	วังสมบูรณ์	15	บ้าน โพธิ์เงิน	
16	วังสมบูรณ์	วังสมบูรณ์	16	บ้าน วังบริบูรณ์	
17	วังสมบูรณ์	วังสมบูรณ์	17	บ้าน วังพัฒนา	
18	วังสมบูรณ์	วังใหม่	1	บ้าน วังใหม่	
19	วังสมบูรณ์	วังใหม่	2	บ้าน วังศรีทอง	
20	วังสมบูรณ์	วังใหม่	3	บ้าน วังสำลี	
21	วังสมบูรณ์	วังใหม่	4	บ้าน วังน้ำฝน	
22	วังสมบูรณ์	วังใหม่	5	บ้าน ทุ่งกบินทร์	
23	วังสมบูรณ์	วังใหม่	6	บ้าน คลองหวาย	
24	วังสมบูรณ์	วังใหม่	7	บ้าน สีแยกไพจิตร	
25	วังสมบูรณ์	วังใหม่	8	บ้าน โพธิ์ทอง	
26	วังสมบูรณ์	วังใหม่	9	บ้าน ชุมทอง	
27	วังสมบูรณ์	วังใหม่	10	บ้าน พัฒนา	
28	วังสมบูรณ์	วังใหม่	11	บ้าน วังไพร	
29	วังสมบูรณ์	วังใหม่	12	บ้าน เขาน้อยพัฒนา	
30	วังสมบูรณ์	วังใหม่	13	บ้าน วังเจริญ	
31	วังสมบูรณ์	วังใหม่	14	บ้าน ชับเกษมพัฒนา	
32	วังสมบูรณ์	วังทอง	1	บ้าน วังทอง	
33	วังสมบูรณ์	วังทอง	2	บ้าน คลองเจริญสุข	

34	วังสมบุรณ์	วังทอง	3	บ้าน คลองยายอินทร์	
35	วังสมบุรณ์	วังทอง	4	บ้าน โคน้อย	
36	วังสมบุรณ์	วังทอง	5	บ้าน วังดารา	
37	วังสมบุรณ์	วังทอง	6	บ้าน คลองอุดม	
38	วังสมบุรณ์	วังทอง	7	บ้าน คลองอิงคำ	
39	วังสมบุรณ์	วังทอง	8	บ้าน ถวายเฉลิมพระเกียรติ	
40	วังสมบุรณ์	วังทอง	9	บ้าน เขาไผ่	
41	วังสมบุรณ์	วังทอง	10	บ้าน คลองไม้เลียง	
42	วังสมบุรณ์	วังทอง	11	บ้าน คลองชล	
43	วังสมบุรณ์	วังทอง	12	บ้าน วังสุวรรณ	
44	วังสมบุรณ์	วังทอง	13	บ้าน วังทรัพย์	
45	วังสมบุรณ์	วังทอง	14	บ้าน วังหิน	
46	วังสมบุรณ์	วังทอง	15	บ้าน เขาแหลม	
47	วังสมบุรณ์	วังทอง	16	บ้าน วังเงิน	
48	วังสมบุรณ์	วังทอง	17	บ้าน หีบห้าพัฒนา	