



ที่ สก ๐๐๑๘/ว ๔๖ ๕

สำนักงานพัฒนาชุมชนจังหวัดสระแก้ว
ถนนสุวรรณศร สก ๒๗๐๐๐

๑๓ พฤศจิกายน ๒๕๖๗

เรื่อง การดำเนินการตามมาตรการรองรับฤดูแล้ง ปี ๒๕๖๗/๒๕๖๘ ในพื้นที่ศูนย์เรียนรู้การพัฒนาคุณภาพชีวิตตามหลักทฤษฎีใหม่ ประยุกต์สู่ “โคก หนอง นา”

เรียน พัฒนาการอำเภอ ทุกอำเภอ

- | | |
|--|--------------|
| สิ่งที่ส่งมาด้วย ๑. ๘ มาตรการรองรับฤดูแล้ง ปี ๒๕๖๗/๒๕๖๘ | จำนวน ๑ ชุด |
| ๒. พื้นที่เสี่ยงขาดแคลนน้ำฤดูแล้ง ปี ๒๕๖๗/๒๕๖๘ | จำนวน ๑ ชุด |
| ๓. หลักเกณฑ์และเงื่อนไขการขึ้นทะเบียน/ปรับปรุงทะเบียนเกษตรกร | จำนวน ๑ ชุด |
| ๔. แบบสำรวจการขึ้นทะเบียนเกษตรกร | จำนวน ๑ ชุด |
| ๕. แบบรายงานผลการดำเนินงานตามมาตรการรองรับฤดูแล้งฯ | จำนวน ๑ ฉบับ |

ด้วย สำนักงานทรัพยากรน้ำแห่งชาติ (สทนช.) ได้แจ้งประสานกรมการพัฒนาชุมชนรับทราบและดำเนินการตามมาตรการรองรับฤดูแล้ง ปี ๒๕๖๗/๒๕๖๘ อย่างเคร่งครัด รวมทั้งรับทราบข้อมูลพื้นที่เสี่ยงขาดแคลนน้ำ ฤดูแล้ง ปี ๒๕๖๗/๒๕๖๘ ประกอบด้วย ด้านอุปโภคบริโภค การเกษตร และคุณภาพน้ำ เพื่อดำเนินการในส่วนที่เกี่ยวข้อง

เพื่อให้การดำเนินการตามมาตรการรองรับฤดูแล้ง ปี ๒๕๖๗/๒๕๖๘ ในพื้นที่ศูนย์เรียนรู้การพัฒนาคุณภาพชีวิตตามหลักทฤษฎีใหม่ ประยุกต์สู่ “โคก หนอง นา” ตามภารกิจของกรมการพัฒนาชุมชน เป็นไปด้วยความเรียบร้อย สำนักงานพัฒนาชุมชนจังหวัดสระแก้ว จึงขอประชาสัมพันธ์และสร้างการรับรู้เกี่ยวกับมาตรการรองรับฤดูแล้ง ปี ๒๕๖๗/๒๕๖๘ ในพื้นที่ศูนย์เรียนรู้การพัฒนาคุณภาพชีวิตตามหลักทฤษฎีใหม่ ประยุกต์สู่ “โคก หนอง นา” โดยขอให้สำนักงานพัฒนาชุมชนอำเภอดำเนินการ ดังนี้

๑. รับทราบและดำเนินการประชาสัมพันธ์สร้างการรับรู้ ๘ มาตรการรองรับฤดูแล้ง ปี ๒๕๖๗/๒๕๖๘ อย่างเคร่งครัด โดยดำเนินการภายในเดือนธันวาคม ๒๕๖๗

๒. รับทราบข้อมูลพื้นที่เสี่ยงขาดแคลนน้ำด้านการเกษตร และประชาสัมพันธ์ให้เจ้าของพื้นที่ ศูนย์เรียนรู้การพัฒนาคุณภาพชีวิตตามหลักทฤษฎีใหม่ ประยุกต์สู่ “โคก หนอง นา” ทราบ และสร้างการรับรู้ การปรับตัว และพฤติกรรมในการเพาะปลูกให้สามารถช่วยเหลือตนเองได้ เช่น การวางแผนการปลูกพืช โดยใช้น้ำน้อย เพื่อให้การเพาะปลูกสอดคล้องกับปริมาณน้ำต้นทุน การประกอบอาชีพอื่น เพื่อสร้างรายได้ ทดแทนการเพาะปลูก โดยดำเนินการระหว่างเดือนธันวาคม ๒๕๖๗ - เดือนมิถุนายน ๒๕๖๘

๓. สำรวจการขึ้นทะเบียนเกษตรกรกับหน่วยงานที่เกี่ยวข้อง ตามแบบรายงานที่กำหนด และสนับสนุนเจ้าของพื้นที่ศูนย์เรียนรู้การพัฒนาคุณภาพชีวิตตามหลักทฤษฎีใหม่ ประยุกต์สู่ “โคก หนอง นา” ขึ้นทะเบียนเกษตรกร เพื่อรับการช่วยเหลือกรณีที่ได้รับผลกระทบจากภัยแล้ง ตามสิ่งที่ส่งมาด้วย ๓ - ๔ โดยดำเนินการระหว่างเดือนธันวาคม ๒๕๖๗ - เดือนมิถุนายน ๒๕๖๘ รายงานให้สำนักงานพัฒนาชุมชนจังหวัดทราบ ภายในวันที่ ๒๘ ของทุกเดือน เริ่มตั้งแต่เดือนพฤศจิกายน ๒๕๖๗ - มิถุนายน ๒๕๖๘

/๔. รายงานผล...

๔. รายงานผลการดำเนินงานตามมาตรการรองรับฤดูแล้ง ปี ๒๕๖๗/๒๕๖๘ ตามแบบรายงาน
สิ่งที่ส่งมาด้วย ๕ ภายในวันที่ ๒๘ ของทุกเดือน เริ่มตั้งแต่เดือนพฤศจิกายน ๒๕๖๗ - มิถุนายน ๒๕๖๘

จึงเรียนมาเพื่อพิจารณาดำเนินการ

ขอแสดงความนับถือ



(นายชัยณรงค์ รักษารัตน์)

นักวิชาการพัฒนาชุมชนชำนาญการพิเศษ รักษาราชการแทน
พัฒนาการจังหวัด ปฏิบัติราชการแทน
ผู้ว่าราชการจังหวัดสระแก้ว



กลุ่มงานส่งเสริมการพัฒนาชุมชน
โทรศัพท์/โทรสาร ๐-๓๗๔๒-๕๐๕๗-๘

สิ่งที่ส่งมาด้วย



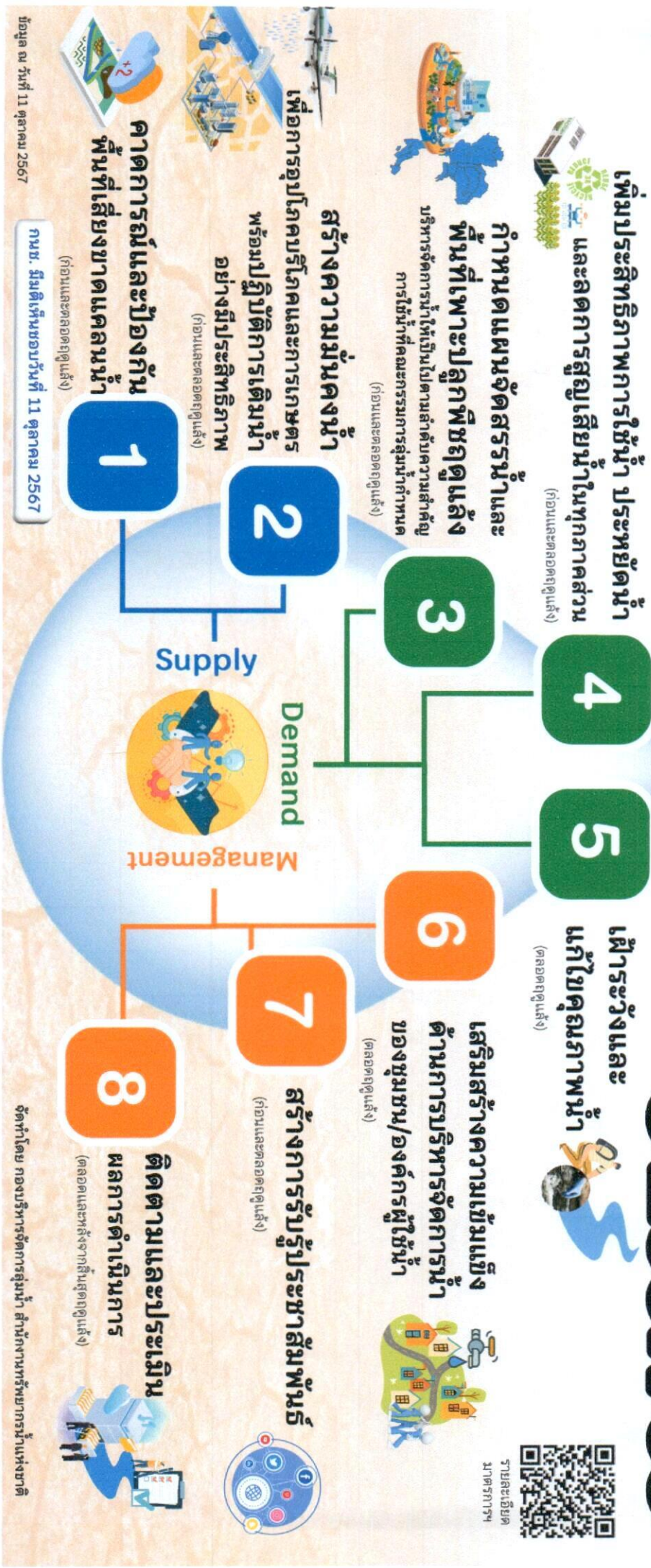


8 มาตรการรองรับ วิกฤติสูง

ปี 2567/68



รายละเอียด
มาตรการฯ



ข้อมูล ณ วันที่ 11 ตุลาคม 2567

กษช. มุ่งดีเห็นชอบวันที่ 11 ตุลาคม 2567

จัดทำโดย กองบริหารจัดการน้ำ สำนักงานทรัพยากรน้ำแห่งชาติ



มาตรการ 1

คาดการณ์และป้องกัน พื้นที่เสี่ยงขาดแคลนน้ำ

(ก่อนและตลอดฤดูแล้ง)

การดำเนินงาน/กลไก

หน่วยงานที่รับผิดชอบ

1.1 การจัดทำแผนที่เสี่ยงขาดแคลนน้ำ อุบลราชธานี การเกษตร และคุณภาพน้ำ (ช่วงก่อนและระหว่างฤดู) พร้อมทั้งติดตาม สำรวจ และประเมินสถานการณ์ตลอดฤดูแล้ง

กรมทรัพยากรน้ำ | กรมควบคุมมลพิษ | กรมชลประทาน | กรมส่งเสริมการเกษตร | กรมอุตุนิยมวิทยา | กรมส่งเสริมการปกครองท้องถิ่น | การประปาส่วนภูมิภาค | การประปานครหลวง | สสน. | GISTDA | สำนักงานทรัพยากรน้ำแห่งชาติ

1.2 สำรวจ ตรวจสอบ พื้นที่แหล่งเก็บกักน้ำสำรอง และจัดทำ แผนปฏิบัติการสำรองน้ำในพื้นที่เสี่ยงขาดแคลนน้ำดิบ เพื่ออุปโภคบริโภคและการเกษตร

กรมชลประทาน | กรมทรัพยากรน้ำ | กรมทรัพยากรน้ำบาดาล | กรมส่งเสริมการปกครองท้องถิ่น | การประปาส่วนภูมิภาค | การประปานครหลวง

1.3 เตรียมความพร้อมเครื่องจักรเครื่องมือให้อยู่ในสภาพ พร้อมใช้งานและเข้าช่วยเหลือในพื้นที่เสี่ยงขาดแคลนน้ำ ได้ทันสถานการณ์

กรมชลประทาน | กรมทรัพยากรน้ำ | กรมทรัพยากรน้ำบาดาล | กรมส่งเสริมการปกครองท้องถิ่น | จังหวัด | กรมป้องกันและบรรเทาสาธารณภัย | การประปาส่วนภูมิภาค | การประปานครหลวง

1.4 จัดทำระบบฐานข้อมูลกลางที่มีมาตรฐานเพื่อใช้ในการบริหาร จัดการพื้นที่เสี่ยง/พื้นที่เกิดเหตุ (ปอปบดล)

สำนักงานทรัพยากรน้ำแห่งชาติ | กรมชลประทาน | กรมทรัพยากรน้ำ | กรมฝนหลวงและการบินเกษตรกร | กรมทรัพยากรน้ำบาดาล | กรมส่งเสริมการปกครองท้องถิ่น | จังหวัด | กรมป้องกันและบรรเทาสาธารณภัย





มาตรการ 2

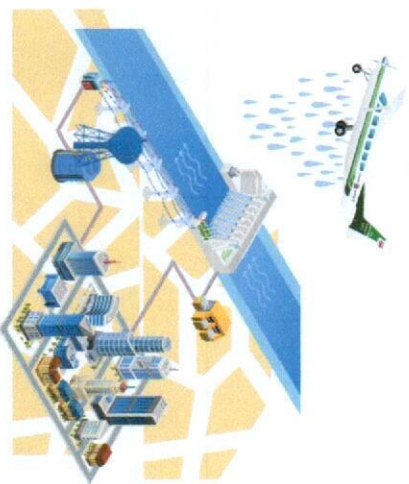
สร้างความมั่นคงน้ำ
เพื่อการอุปโภคบริโภค

และการเกษตร

พร้อมปฏิบัติการเติมน้ำ

อย่างมีประสิทธิภาพ

(ก่อนและตลอดฤดูแล้ง)



การดำเนินงาน/กลไก

หน่วยงานที่รับผิดชอบ

2.1 พัฒนาระบบประปา ปรับปรุง และบำรุงรักษาระบบประปาเดิม เช่น ก่อสร้างระบบประปาใหม่ เป่าล้างทำความสะอาดบ่อบาดาล ซ่อมแซมระบบประปา เป็นต้น

- กรมทรัพยากรน้ำบาดาล
- กรมส่งเสริมการปกครองท้องถิ่น
- กรมป้องกันและบรรเทาสาธารณภัย

2.2 เพิ่มความจุแหล่งน้ำ และพัฒนาแหล่งน้ำใหม่ และ เชื่อมโยงโครงข่ายน้ำ และแหล่งน้ำในจุดที่มีศักยภาพ พร้อมเพิ่มประสิทธิภาพการเก็บกักน้ำ

- กรมชลประทาน | กรมทรัพยากรน้ำ | กรมพัฒนาพลังงานทดแทนและอนุรักษ์พลังงาน | การไฟฟ้าฝ่ายผลิตแห่งประเทศไทย | กรมพัฒนาที่ดิน | กรมส่งเสริมการปกครองท้องถิ่น | การประปาสว.ส่วนภูมิภาค | กรุงเทพมหานคร | จังหวัด

2.3 จัดทำแผนปฏิบัติการ หลวงรวงรับพื้นที่เสี่ยงขาดแคลนน้ำ และ ปฏิบัติการเติมน้ำ ให้กับแหล่งน้ำ พื้นที่เกษตรและพื้นที่เสี่ยงขาดแคลนน้ำตามสภาพอากาศที่เหมาะสม

- กรมฝนหลวงและการบินเกษตร

2.4 จัดทำแผนปฏิบัติการ และ ปฏิบัติการเติมน้ำ ในพื้นที่ที่มีศักยภาพ

- กรมทรัพยากรน้ำบาดาล

2.5 จัดทำแผนปฏิบัติการ และ ปฏิบัติการสูบน้ำ ในพื้นที่ที่มีศักยภาพ

- กรมชลประทาน
- กรมทรัพยากรน้ำ
- กรมป้องกันและบรรเทาสาธารณภัย
- และหน่วยงานที่เกี่ยวข้อง



มาตรการ 3

การดำเนินงาน/กลไก

หน่วยงานที่รับผิดชอบ

กำหนดแผนจัดสรรน้ำ และพื้นที่เพาะปลูกพืช

ฤดูแล้ง

บริหารจัดการน้ำให้เป็นไปตามลำดับความสำคัญการใช้น้ำที่คณะกรรมการลุ่มน้ำกำหนด

(ก่อนและตลอดฤดูแล้ง)

3.1 กำหนดแผนการจัดสรรน้ำให้สอดคล้องกับปริมาณน้ำต้นทุนและบริหารจัดการน้ำให้เป็นไปตามลำดับความสำคัญการใช้น้ำที่คณะกรรมการลุ่มน้ำแต่ละลุ่มน้ำกำหนด พร้อมจัดทำแผนปฏิบัติการส่งน้ำ และแจ้งแผนให้กระทรวงมหาดไทยและหน่วยงานที่เกี่ยวข้องทราบและปฏิบัติตามอย่างเคร่งครัด

กรมชลประทาน | กรมทรัพยากรน้ำ | กรมทรัพยากรน้ำบาดาล | กรมส่งเสริมการปกครองท้องถิ่น | กรมพัฒนาพลังงานทดแทนและอนุรักษ์พลังงาน | การไฟฟ้าฝ่ายผลิตแห่งประเทศไทย

3.2 กำหนดแผนเพาะปลูกพืชฤดูแล้งและขึ้นทะเบียนเกษตรกร โดยระบุพื้นที่คาดการณ์เพาะปลูก และแหล่งน้ำที่นำมาใช้ให้ชัดเจน ในรูปแบบแผนที่ เพื่อให้การเพาะปลูกสอดคล้องกับปริมาณน้ำต้นทุน พร้อมทั้งกำหนดมาตรการป้องกันและแก้ไขการเพาะปลูกพืชที่นอกแผนและพื้นที่ที่ไม่สามารถสนับสนุนน้ำเพื่อการเพาะปลูกได้ โดยมอบหมายหน่วยงานที่รับผิดชอบประชาสัมพันธ์และสร้างการรับรู้ให้กับเกษตรกรอย่างต่อเนื่อง

กรมชลประทาน | กรมส่งเสริมการเกษตร | กรมทรัพยากรน้ำ | GISTDA | จังหวัด | กรมการปกครอง | กรมส่งเสริมการปกครองท้องถิ่น | กรมการพัฒนชุมชน | การไฟฟ้าฝ่ายผลิตแห่งประเทศไทย | กรมประชาสัมพันธ์

3.3 ควบคุมการใช้น้ำของพื้นที่ลุ่มน้ำตอนบนให้เป็นไปตามแผน และมีประสิทธิภาพ เพื่อให้ไม่เกิดผลกระทบต่อภาคเกษตรกรรมด้านอุปโภคบริโภคของพื้นที่ลุ่มน้ำตอนล่าง และมอบหมาย มท. ร่วมกับ กษ. และ ทส. สร้างการรับรู้กับประชาชนในพื้นที่ เพื่อควบคุมการส่งน้ำให้ตรงตามวัตถุประสงค์

- จังหวัด
- กรมการปกครอง
- กรมส่งเสริมการปกครองท้องถิ่น
- กรมชลประทาน
- กรมทรัพยากรน้ำ

3.4 เตรียมน้ำสำรองสำหรับพื้นที่ลุ่มน้ำตอนล่าง โดยการสนับสนุนจัดสรรน้ำเตรียมแปลงเพาะปลูกนารอบที่ 1 (นาปี) พร้อมจัดทำมาตรการเสริมเพื่อส่งน้ำไปยังพื้นที่ลุ่มน้ำเป้าหมาย โดยเฉพาะพื้นที่ลุ่มน้ำท้ายน้ำตอนล่างให้มีน้ำเพาะปลูกช่วงต้นเดือน พฤษภาคม 2568 ให้เก็บเกี่ยวได้ทันก่อนฤดูหนาว และทบทวนตรวจสอบขอบเขตพื้นที่ลุ่มน้ำตอนล่างในพื้นที่ลุ่มน้ำเจ้าพระยาตอนล่างให้มีความถูกต้องชัดเจน

กรมชลประทาน | กรมทางหลวงชนบท | กรมชลประทาน | กรมทรัพยากรน้ำ | กรมส่งเสริมการปกครองท้องถิ่น | กรมโยธาธิการและผังเมือง

3.5 ดำเนินการตรวจสอบ คั่นคลอง เขื่อนป้องกันตลิ่ง ถนนที่เชื่อมต่อกับทางน้ำ ในพื้นที่ที่อาจจะเกิดการทรุดตัว เนื่องจากระดับน้ำในทางน้ำที่อาจจะลดต่ำกว่าปกติ

กรมทางหลวง | กรมทางหลวงชนบท | กรมชลประทาน | กรมทรัพยากรน้ำ | กรมส่งเสริมการปกครองท้องถิ่น | กรมโยธาธิการและผังเมือง



Demand

มาตรการรองรับฤดูแล้ง ปี 2567/2568



มาตรการ 4

การดำเนินงาน/กลไก

หน่วยงานที่รับผิดชอบ

เพิ่มประสิทธิภาพ การใช้น้ำ ประหยัดน้ำ และ ลดการสูญเสีย ในทุกภาคส่วน

(ก่อนและตลอดฤดูแล้ง)

4.1 สนับสนุนข้อมูลทางวิชาการ ถ่ายทอด เผยแพร่ผลการวิจัยและพัฒนา เพื่อให้หน่วยงานต่าง ๆ นำไปใช้ประโยชน์ในการเพิ่มประสิทธิภาพการใช้น้ำ ภาคการเกษตร และส่งเสริมการปรับเปลี่ยนการปลูกพืชเพื่อลด ความเสี่ยงต่อการขาดแคลนน้ำและเพิ่มรายได้ในพื้นที่ อาทิ ปลูกพืช ใช้น้ำน้อยหรือพืชที่เหมาะสมกับศักยภาพของพื้นที่ ปรับปรุงระบบ การให้น้ำพืช นำเทคโนโลยีเข้ามาช่วยในการบริหารจัดการน้ำ เป็นต้น

สวทช. | GISTDA | กรมวิชาการเกษตร | กรมการข้าว | สำนักงานทรัพยากรน้ำแห่งชาติ | กระทรวงเกษตรและสหกรณ์ | กรมส่งเสริมการเกษตร | กรมชลประทาน | กรมพัฒนาที่ดิน

4.2 การประหยัดน้ำของหน่วยงานภาครัฐ เอกชน และประชาชน
(1) วางแผนลดการใช้น้ำของหน่วยงานภาครัฐพร้อมประชาสัมพันธ์ รณรงค์การใช้น้ำอย่างประหยัดในทุกภาคส่วน
(2) ส่งเสริมสนับสนุนให้โรงงานอุตสาหกรรมใช้ระบบ 3R เพื่อลดการใช้น้ำจากแหล่งน้ำต่าง ๆ

- ทุกหน่วยงานภาครัฐ
- สำนักงานทรัพยากรน้ำแห่งชาติเป็นหน่วยนำหลัก



4.3 ลดการสูญเสียน้ำในระบบประปา และ ระบบชลประทาน
(1) ลดการสูญเสียน้ำในระบบประปา
(2) เพิ่มประสิทธิภาพการส่งน้ำในระบบชลประทาน โดยการปรับปรุงรอบเวร การส่งน้ำ ให้สอดคล้องกับปริมาณความต้องการน้ำของพื้นที่ ร่วมกับ การใช้เทคโนโลยีสภาพอากาศเทียมในการตรวจวัดปริมาณและความชื้นในดิน
(3) จัดทำปฏิทินรอบเวรการส่งน้ำในพื้นที่เกิดวิกฤติขาดแคลนน้ำ

- การประปานครหลวง
- การประปาสวนภูมิสาคร
- กรมชลประทาน
- กรมส่งเสริมการปกครองท้องถิ่น
- กรมการปกครอง
- GISTDA

Demand

มาตรการรองรับฤดูแล้ง ปี 2567/2568



มาตรการ 5

การดำเนินงาน/กลไก

หน่วยงานที่รับผิดชอบ

เฝ้าระวังและแก้ไข คุณภาพน้ำ

(ตลอดฤดูแล้ง)

เฝ้าระวัง ตรวจวัด ความคุม และแก้ไขคุณภาพน้ำ
ในแม่น้ำสายหลัก แม่น้ำสายรอง รวมถึงแหล่งน้ำ
ที่รับน้ำจากภาคอุตสาหกรรม การเกษตร และชุมชน
รวมทั้งเตรียมแผนปฏิบัติการรองรับ กรณีเกิดปัญหา
และแจ้งเตือนพื้นที่อาจได้รับผลกระทบ พร้อมทั้ง
รายงานผลการแก้ไขคุณภาพน้ำ

- กรมควบคุมมลพิษ
- กรมส่งเสริมการปกครองท้องถิ่น
- การประปาส่วนภูมิภาค
- การประปาส่วนครหลวง
- กรมปศุสัตว์
- กรมประมง
- กรมชลประทาน
- กรมโรงงานอุตสาหกรรม
- การนิคมอุตสาหกรรมแห่งประเทศไทย
- กรมทรัพยากรน้ำ
- กรมเจ้าท่า





มาตรการ 6

เสริมสร้างความเข้มแข็ง ด้านการบริหารจัดการน้ำ ของชุมชน/องค์กรผู้นำ (ตลอดฤดูแล้ง)

การดำเนินงาน/กลไก

หน่วยงานที่รับผิดชอบ

6.1 เสริมสร้างความเข้มแข็งด้านการบริหารจัดการน้ำของชุมชนและองค์กร
ผู้นำที่เสี่ยงขาดแคลนนํ้า โดยสร้างความรู้ความเข้าใจในการวาง
แผนการใช้นํ้าจากแหล่งนํ้าที่มีอยู่ การเตรียมจัดหา นํ้าสำรองและ
การกักเก็บให้นํ้าเพียงพอสำหรับอุปโภคบริโภค และ/หรือ
การเกษตร ตลอดฤดูแล้ง รวมทั้งพัฒนา/เพิ่มประสิทธิภาพแหล่ง
นํ้าชุมชน และส่งเสริมการบริหารจัดการนํ้า การใช้ทรัพยากรนํ้า
ร่วมกันระหว่างตำบลและองค์กรผู้นำที่อยู่ใกล้เคียงกัน

- กรมส่งเสริมการปกครองท้องถิ่น
- กรมชลประทาน
- กรมทรัพยากรนํ้า
- สสจ.
- สำนักงานทรัพยากรนํ้าแห่งชาติ

6.2 เสริมสร้างความเข้มแข็งด้านเทคนิคในการซ่อมแซมและ
บำรุงรักษาอาคารบังคับนํ้าเครื่องสูบนํ้า ระบบประปาท้องถิ่น
เครื่องจักรเครื่องมือ อื่นๆ เป็นต้น โดยการอบรมให้ความรู้
เพื่อให้เจ้าหน้าที่ของชุมชนและท้องถิ่นสามารถดูแลบำรุงรักษา
และแก้ไขให้สามารถกลับมาใช้งานได้ในเบื้องต้น

- กรมส่งเสริมการปกครองท้องถิ่น
- กรมชลประทาน
- กรมทรัพยากรนํ้า
- กรมทรัพยากรนํ้าบาดาล
- การประปาส่วนภูมิภาค
- สำนักงานทรัพยากรนํ้าแห่งชาติ

6.3 ขยับเคลื่อนผ่านกลไกองค์กรผู้นำ โดยการส่งเสริมองค์ความรู้
แนวคิด วิธีการ การใช้นํ้าอย่างประหยัดนํ้า เช่น การจัดทำคู่มือ
การใช้ย้อย่างรู้คุณค่าและประหยัดนํ้า เป็นต้น

- สำนักงานทรัพยากรนํ้าแห่งชาติ
- กรมชลประทาน
- กรมทรัพยากรนํ้า
- กรมทรัพยากรนํ้าบาดาล
- การประปาส่วนภูมิภาค
- การประปานครหลวง





มาตรฐานการ 7

การดำเนินงาน/กลไก

หน่วยงานที่รับผิดชอบ

สร้างการรับรู้ ประชาสัมพันธ์

(ก่อนและตลอดฤดูแล้ง)

สร้างการรับรู้ ประชาสัมพันธ์ สถานการณ์และ
แผนบริหารจัดการน้ำ เพื่อให้เกิดความร่วมมือ
ในการใช้น้ำอย่างประหยัด และเป็นไปตามแผน
ที่กำหนด

- กรมประชาสัมพันธ์
- กสทช.
- กรมชลประทาน
- กรมทรัพยากรน้ำ
- กรมส่งเสริมการปกครองท้องถิ่น
- การประสานครหลวง
- การประชาสัมพันธ์ภาค
- กรมส่งเสริมการเกษตร
- สำนักงานทรัพยากรน้ำแห่งชาติ
และหน่วยงานที่เกี่ยวข้อง





มาตรการ 8

การดำเนินงาน/กลไก

หน่วยงานที่รับผิดชอบ

ติดตามและประเมิน

ผลการดำเนินงาน

(ตลอดและหลังจากสิ้นสุดฤดูแล้ง)



8.1 ติดตามผลการดำเนินงานให้เป็นไปตามแผน

รายงานผลการให้ความช่วยเหลือ และหากพบ

การขาดแคลนน้ำหรือภัยแล้ง ให้รายงานมายัง

สำนักงานทรัพยากรน้ำแห่งชาติและ

คณะกรรมการลุ่มน้ำ

- สำนักงานทรัพยากรน้ำแห่งชาติ
- กรมป้องกันและบรรเทาสาธารณภัย
- คณะกรรมการลุ่มน้ำ
- ทุกหน่วยงานที่เกี่ยวข้อง

8.2 ประเมินผลการดำเนินงานตามมาตรการ

พร้อมสรุปทเรียน

- สำนักงานทรัพยากรน้ำแห่งชาติ
- ทุกหน่วยงานที่เกี่ยวข้อง

หน้า 1
สงวนลิขสิทธิ์ ๒

พื้นที่เสี่ยงจากคลื่นน้ำ ฤดูแล้ง ปี 2567/68

ดัชนีการเกษตร (เอทซลประเทศไทย)

มารอบที่ 2 (บาปรัง)

ทั่วประเทศ

12 จังหวัด

33 อำเภอ

65 ตำบล

กบ. วิเคราะห์สมมูลน้ำรายตำบล เพื่อประเมินพื้นที่เสี่ยงจากคลื่นน้ำ

จากแผนการเพาะปลูกช่วงฤดูแล้ง ปี 67/68 เกษตรกรเพาะทาน โดย กกท.

ภาคเหนือ 7 จังหวัด 27 อำเภอ 59 ตำบล

ภาคตะวันออกเฉียงเหนือ 4 จังหวัด 5 อำเภอ 5 ตำบล

ภาคกลาง 1 จังหวัด 1 อำเภอ 1 ตำบล

พ.ร.ดช. : กรมการข้าว (กบ.) มหาวิทยาลัยเกษตรศาสตร์ (กกท.) ร. 19 น. 67



พืชต่อเนื่อง (นับผลกับมูลค่าทางเศรษฐกิจ)

ทั่วประเทศ

33 จังหวัด

94 อำเภอ

276 ตำบล

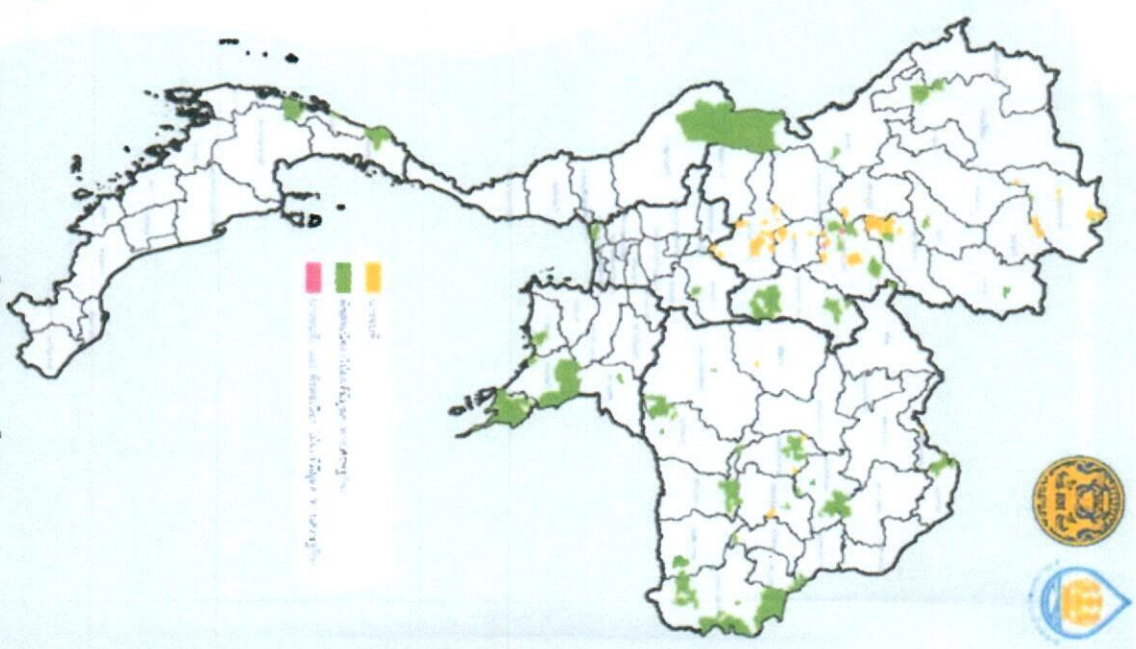
ข้อมูลพื้นที่เสี่ยง

- 1) ข้อมูลพื้นที่เสี่ยงค่าทางเศรษฐกิจ เกษตรกรเพาะทาน 6.03 ล้านไร่ (77 จังหวัด 779 อำเภอ 5,105 ตำบล)
- 2) อยู่ในพื้นที่ที่มีค่าดัชนีฝนมาตรฐาน (Standardized Precipitation Index, SPI) ในเกณฑ์ภาวะแห้งแล้งอย่างรุนแรง และรุนแรงที่สุด (ประเมินเดือน ส.ค. - ค.ค. 67)

ภาคเหนือ	9 จังหวัด 24 อำเภอ 65 ตำบล
ภาคตะวันออกเฉียงเหนือ	15 จังหวัด 46 อำเภอ 136 ตำบล
ภาคกลาง	2 จังหวัด 3 อำเภอ 12 ตำบล
ภาคตะวันออก	4 จังหวัด 14 อำเภอ 48 ตำบล
ภาคตะวันตก	1 จังหวัด 2 อำเภอ 5 ตำบล
ภาคใต้*	2 จังหวัด 5 อำเภอ 10 ตำบล

พ.ร.ดช. : กรมการข้าว (กกท.) ร. 17 น. 67

หมายเหตุ * ภาคใต้ เขตติดต่อทางรถไฟบางสถานีบางตำบลบางพื้นที่



สงวนลิขสิทธิ์จากศูนย์ฯ สำนักบริหารความเสี่ยงภัยพิบัติ

พื้นที่เสี่ยงขาดแคลนน้ำด้านการเกษตรนอกเขตชลประทาน (นารอบที่ 2 (นาปรัง))

12 จังหวัด 33 อำเภอ 65 ตำบล

จังหวัด	อำเภอ	ตำบล	ลุ่มน้ำ	
ภาคเหนือ (7 จังหวัด 27 อำเภอ 59 ตำบล)				
เชียงราย	เวียงป่าเป้า	เวียงกาหลง	โขงเหนือ , วัง	
		ป่าแดด	โขงเหนือ	
	แม่จัน	จันจว้าใต้	โขงเหนือ	
		แม่คำ	โขงเหนือ	
		จันจว้า	โขงเหนือ	
	แม่สาย	ศรีเมืองชุม	โขงเหนือ	
		เกาะช้าง	โขงเหนือ	
		บ้านด้าย	โขงเหนือ	
	แม่ลาว	บัวสลี	โขงเหนือ	
		โป่งแพร่	โขงเหนือ	
	นครสวรรค์	ตากถี	ห้วยหอม	เจ้าพระยา
			สร้อยทอง	เจ้าพระยา
ชุมแสง		ท่าไม้	ยม , น่าน	
		หนองกระเจา	น่าน , เจ้าพระยา	
		ทับกฤช	น่าน	
		บางเคียน	น่าน	
เมืองนครสวรรค์		บ้านแก่ง	ปิง , เจ้าพระยา	
		บางพระหลวง	น่าน	
ท่าตะโก		พนมเศษ	เจ้าพระยา	
		วังมหากร	เจ้าพระยา	
		ท่าตะโก	เจ้าพระยา	
		พนมรอก	เจ้าพระยา	
พยุหะคีรี		น้ำทรง	เจ้าพระยา , สะแกกรัง	
		ยางขาว	เจ้าพระยา , สะแกกรัง	
โกรกพระ		โกรกพระ	เจ้าพระยา , สะแกกรัง	
เก้าเลี้ยว		เขาดิน	ปิง , เจ้าพระยา	

จังหวัด	อำเภอ	ตำบล	หมู่บ้าน
นครสวรรค์	บรรพตพิสัย	เจริญผล	ปิง , น่าน
		บางแก้ว	ปิง , เจ้าพระยา
		บ้านแดน	ปิง , เจ้าพระยา
พะเยา	จุน	หงส์หิน	โขงเหนือ
	เชียงคำ	อ่างทอง	โขงเหนือ
พิจิตร	สามง่าม	รังนก	ยม
		กำแพงดิน	ยม
	บึงนาราง	บางลาย	ยม
	โพทะเล	ท่าขมิ้น	ยม , น่าน
		บ้านน้อย	ยม , น่าน
		ทะนง	ยม , น่าน
พิษณุโลก	เมืองพิษณุโลก	บ้านกร่าง	ยม
		วังน้ำคู้	น่าน
	วังทอง	บ้านกลาง	น่าน
		พันชาติ	น่าน
	บางกระทุ่ม	นครป่าหมาก	น่าน
		ท่าตาล	น่าน
สุโขทัย	ศรีสำโรง	บ้านไร่	ยม
	กงไกรลาศ	ท่าฉนวน	ยม
		กง	ยม
อุตรดิตถ์	พิชัย	พญาแมน	ยม , น่าน
		ท่ามะเฟือง	ยม , น่าน
		คอรัม	ยม , น่าน
		ไร่อ้อย	น่าน
		ท่าสัก	น่าน
		บ้านโคน	น่าน
		บ้านหม้อ	น่าน
		โนเมือง	น่าน
		บ้านตารา	น่าน

จังหวัด	อำเภอ	ตำบล	คู่มน้ำ
อุตรดิตถ์	ตรอน	บ้านแก่ง	น่าน
		วังแดง	น่าน
	ลับแล	ไผ่ล้อม	น่าน
	เมืองอุตรดิตถ์	คิ่งตะเภา	น่าน
7	27	59	
ภาคตะวันออกเฉียงเหนือ (4 จังหวัด 5 อำเภอ 5 ตำบล)			
ชัยภูมิ	บ้านเขว้า	คู่มลำชี	ชี
มหาสารคาม	เมืองมหาสารคาม	ลาดพัฒนา	ชี
	โกสุมพิสัย	โพนงาม	ชี
ร้อยเอ็ด	เสลภูมิ	นางาม	ชี
หนองคาย	เมืองหนองคาย	หินโงม	โขงตะวันออกเฉียงเหนือ
4	5	5	
ภาคกลาง (1 จังหวัด 1 อำเภอ 1 ตำบล)			
ลพบุรี	บ้านหมี่	สายห้วยแก้ว	เจ้าพระยา
1	1	1	

พื้นที่เลี้ยงขาดแคลนน้ำด้านการเกษตร นอกเขตชลประทาน (พืชต่อเนื่อง(ไม้ผลที่มีมูลค่าทางเศรษฐกิจ))

33 จังหวัด 94 อำเภอ 276 ตำบล

จังหวัด	อำเภอ	ตำบล	หมู่บ้าน
ภาคเหนือ (9 จังหวัด 24 อำเภอ 65 ตำบล)			
เชียงราย	เชียงแสน	ป่าสัก	โขงเหนือ
	พาน	แม่เย็น	โขงเหนือ
เชียงใหม่	อมก๋อย	อมก๋อย	สาละวิน , ปิง
	ฮอด	บ่อสลี	สาละวิน , ปิง
ตาก	เมืองตาก	หนองบัวใต้	ปิง
	วังเจ้า	ประตาง	ปิง
	อุ้มผาง	แม่จัน	แม่กลอง
แม่ละมุ้ง		แม่กลอง	
น่าน	ปัว	ศิลาแลง	น่าน
		ศิลาเพชร	น่าน
พิษณุโลก	เมืองพิษณุโลก	วัดจันทร์	ยม , น่าน
		สมอแข	น่าน
		บ้านกร่าง	ยม
		ไผ่ซ่อนอน	ยม
		ในเมือง	ยม , น่าน
	ชาติตระการ	ท่าสะแก	น่าน
		ป่าแดง	น่าน
		ชาติตระการ	น่าน
	บางกระทุ่ม	นครป่าหมาก	น่าน
	บางระกำ	ท่านางงาม	ยม
		ปลักแรด	ยม
		บางระกำ	ยม
	พรหมพิราม	มะตูม	ยม , น่าน
		ท่าช้าง	ยม , น่าน
		พรหมพิราม	ยม , น่าน
วังทอง	วังทอง	น่าน	
เพชรบูรณ์	บึงสามพัน	บึงสามพัน	ป่าสัก
		จับสมอทอด	ป่าสัก
		กันจู่	ป่าสัก
		หนองแจง	ป่าสัก
		สระแก้ว	ป่าสัก

จังหวัด	อำเภอ	ตำบล	หมู่บ้าน
เพชรบูรณ์	วิเชียรบุรี	น้ำร้อน	ป่าสัก
		ท่าโรง	ป่าสัก
		สามแยก	ป่าสัก
		ยางสาว	ชี , ป่าสัก
	หนองไผ่	เพชรละคร	ป่าสัก
		บ้านโคกชน	เจ้าพระยา , ป่าสัก
		บัววัฒนา	เจ้าพระยา , ป่าสัก
		ท่าแดง	ป่าสัก
		กองทูล	ป่าสัก
		หนองไผ่	ป่าสัก
		วังท่าดี	ป่าสัก
	หล่มเก่า	วังบาล	โขงตะวันออกเฉียงเหนือ , ป่าสัก
	หล่มสัก	ปากดุก	ป่าสัก
		ลานบ่า	ป่าสัก
		หนองไขว่	ป่าสัก
		บ้านหวาย	ป่าสัก
		ตาลเดี่ยว	ป่าสัก
		น้ำขุน	ป่าสัก
		น้ำก่อ	ป่าสัก
		บ้านโสก	ป่าสัก
		วัดป่า	ป่าสัก
		บ้านดิว	ป่าสัก
		ฝายนาแซง	ป่าสัก
		หนองสว่าง	ป่าสัก
สักหลง		ป่าสัก	
บึงคล้า		ป่าสัก	
บึงน้ำเค็ม	ป่าสัก		
แพร่	เด่นชัย	เด่นชัย	ยม
		ปงป่าหวาย	ยม
		แม่จิวะ	ยม
	สูงเม่น	น้ำชา	ยม
สุโขทัย	กงไกรลาส	บ้านใหม่สุขเกษม	ยม
อุตรดิตถ์	ตรอน	น้ำอ่าง	น่าน
	ทองแสนขัน	ป่าคาย	น่าน
9	24	65	

จังหวัด	อำเภอ	ตำบล	หมู่บ้าน
ภาคตะวันออกเฉียงเหนือ (15 จังหวัด 46 อำเภอ 136 ตำบล)			
กาฬสินธุ์	เมืองกาฬสินธุ์	เหนือ	ซี
		โพนทอง	ซี
	กมลาไสย	ดงลิง	ซี
	กุฉินารายณ์	แจนแลน	ซี
	นาคู	ภูแล่นช้าง	ซี
		โนนนาจาน	ซี
	ร่องคำ	เหล่าอ้อย	ซี
	สมเด็จ	ศรีสมเด็จ	ซี
		ผาเสวย	ซี
		มหาไชย	ซี
		หมูน่าน	ซี
		แซงบาดาล	โขงตะวันออกเฉียงเหนือ , ซี
	ห้วยผึ้ง	นิคมห้วยผึ้ง	ซี
		คำบง	ซี
		ไค้มนูน	ซี
นครราชสีมา	เสิงสาง	โนนสมบูรณ์	มูล
		สระตะเคียน	มูล
		เสิงสาง	มูล
		กุดโบสถ์	มูล
	โนนไทย	สำโรง	มูล
บึงกาฬ	โซ่พิสัย	บัวตุ่ม	โขงตะวันออกเฉียงเหนือ
		หนองพันทา	โขงตะวันออกเฉียงเหนือ
		เหล่าทอง	โขงตะวันออกเฉียงเหนือ
	ปากคาด	ปากคาด	โขงตะวันออกเฉียงเหนือ
		นาแก้ง	โขงตะวันออกเฉียงเหนือ
		หนองยอง	โขงตะวันออกเฉียงเหนือ
		นาดง	โขงตะวันออกเฉียงเหนือ
บุรีรัมย์	โนนสุวรรณ	โกรกแก้ว	มูล
		ดงอีจาน	มูล
	นางรอง	ชุมแสง	มูล
	ปะคำ	โคกมะม่วง	มูล
	พุทไธสง	บ้านยาง	มูล
	ละหานทราย	ละหานทราย	มูล

จังหวัด	อำเภอ	ตำบล	หมู่บ้าน
มหาสารคาม	โกสุมพิสัย	หนองบอน	ซี
		หนองกุ้งสวรรค์	ซี
		เลิงใต้	ซี
		หัวขวาง	ซี
		ยางน้อย	ซี
		แพง	ซี
		แก้งแก	ซี
		หนองเหล็ก	ซี
		เหล่า	ซี
	กันทรวิชัย	นาสีนวน	ซี
		ขามเรียง	ซี
		เขวาใหญ่	ซี
บรบือ	บรบือ	ซี มูล	
	บ่อใหญ่	ซี	
มุกดาหาร	ดอนตาล	ดอนตาล	โขงตะวันออกเฉียงเหนือ
		นาสะเม้ง	โขงตะวันออกเฉียงเหนือ
		โพธิ์ไทร	โขงตะวันออกเฉียงเหนือ
ยโสธร	ค้อวัง	กุดน้ำใส	ซี
		น้ำอ้อม	ซี
ร้อยเอ็ด	เสลภูมิ	ท่าม่วง	ซี
	ทุ่งเขาหลวง	มะบ้า	ซี
	ธวัชบุรี	ธงธานี	ซี
	สุวรรณภูมิ	ทุ่งกุลา	มูล
เลย	นาแห้ว	เหล่ากอกทก	โขงตะวันออกเฉียงเหนือ
ศรีสะเกษ	กันทรลักษณ์	สวนกล้วย	มูล
		กุดเสลา	มูล
		ตระกาจ	มูล
		จานใหญ่	มูล
		น้ำอ้อม	มูล
		หนองหญ้าลาด	มูล
		กระแซง	มูล
		ทุ่งใหญ่	มูล
		เมือง	มูล
สกลนคร	ภูพาน	สร้างค้อ	โขงตะวันออกเฉียงเหนือ
		หลุบเลา	โขงตะวันออกเฉียงเหนือ

จังหวัด	อำเภอ	ตำบล	หมู่บ้าน
สุรินทร์	ชุมพลบุรี	ไพโรชลา	มูล
		หนองเรือ	มูล
		สระซุด	มูล
	ท่าตูม	บะ	มูล
		ทุ่งกุลา	มูล
		ท่าตูม	มูล
		พรมเทพ	มูล
		หนองเมธี	มูล
		หนองบัว	มูล
		โพนครก	มูล
	รัตนบุรี	กุดขาศิม	มูล
		รัตนบุรี	มูล
		ธาตุ	มูล
		ไผ่	มูล
		น้ำเขียว	มูล
หนองคาย	รัตนวาปี	นาทับไธ	โขงตะวันออกเฉียงเหนือ
		รัตนวาปี	โขงตะวันออกเฉียงเหนือ
		โพนแพง	โขงตะวันออกเฉียงเหนือ
		บ้านค้อน	โขงตะวันออกเฉียงเหนือ
อำนาจเจริญ	ขามมวน	โคกสาร	โขงตะวันออกเฉียงเหนือ
		ขามมวน	โขงตะวันออกเฉียงเหนือ
อุบลราชธานี	เขมราฐ	เขมราฐ	โขงตะวันออกเฉียงเหนือ
		เจียด	โขงตะวันออกเฉียงเหนือ
		หัวนา	โขงตะวันออกเฉียงเหนือ
		แก้งเหนือ	โขงตะวันออกเฉียงเหนือ
		หนองผือ	โขงตะวันออกเฉียงเหนือ
		ขามป้อม	โขงตะวันออกเฉียงเหนือ
		นาแวง	โขงตะวันออกเฉียงเหนือ
		หนองสิม	โขงตะวันออกเฉียงเหนือ
		หนองนกทา	โขงตะวันออกเฉียงเหนือ
	เดชอุดม	แก้ง	มูล
		โนนสมบูรณ์	มูล
		กลาง	มูล
		ท่าโพธิ์ศรี	มูล
		คำครั่ง	มูล

จังหวัด	อำเภอ	ตำบล	หมู่บ้าน
อุบลราชธานี	โขงเจียม	นาโพธิ์กลาง	โขงตะวันออกเฉียงเหนือ
		โขงเจียม	โขงตะวันออกเฉียงเหนือ , มูล
		หนองแสงใหญ่	โขงตะวันออกเฉียงเหนือ , มูล
		ห้วยไผ่	โขงตะวันออกเฉียงเหนือ , มูล
		ห้วยยาง	โขงตะวันออกเฉียงเหนือ , มูล
	โพธิ์ไทร	สำโรง	โขงตะวันออกเฉียงเหนือ
		เหล่างาม	โขงตะวันออกเฉียงเหนือ
		สารภี	โขงตะวันออกเฉียงเหนือ , มูล
		โพธิ์ไทร	โขงตะวันออกเฉียงเหนือ
		สองคอน	โขงตะวันออกเฉียงเหนือ
		ม่วงใหญ่	โขงตะวันออกเฉียงเหนือ
	กุดข้าวปุ้น	แก่งเค็ง	มูล
		หนองหันน้ำ	โขงตะวันออกเฉียงเหนือ , มูล
		โนนสว่าง	โขงตะวันออกเฉียงเหนือ , มูล
	ศาลสูง	หนองกุ้ง	มูล
	ทุ่งศรีอุดม	นาเกษม	มูล
		กุดเรือ	มูล
		โคกชำแระ	มูล
		นาหอม	มูล
	นาจะหลวย	โนนสมบูรณ์	มูล
		โนนสวรรค์	มูล
		พรสวรรค์	มูล
	นาตาล	นาตาล	โขงตะวันออกเฉียงเหนือ
		พังเคน	โขงตะวันออกเฉียงเหนือ
		พะลาน	โขงตะวันออกเฉียงเหนือ
		กองโพน	โขงตะวันออกเฉียงเหนือ
	น้ำขุ่น	ชีเหล็ก	มูล
	น้ำยืน	ยาง	มูล
	วารินชำราบ	ห้วยชะยุง	มูล
	สิรินธร	คำเขื่อนแก้ว	โขงตะวันออกเฉียงเหนือ , มูล
		โนนก่อ	มูล
		ช่องเม็ก	มูล
		คันไร่	มูล
15	46	136	

จังหวัด	อำเภอ	ตำบล	หมู่บ้าน
ภาคกลาง (2 จังหวัด 3 อำเภอ 12 ตำบล)			
ลพบุรี	พัฒนานิคม	พัฒนานิคม	ป่าสัก
สมุทรสาคร	เมืองสมุทรสาคร	ชัยมงคล	ท่าจีน , แม่กลอง
		บ้านบ่อ	ท่าจีน
		บางกระเจ้า	ท่าจีน
		ท่าจีน	ท่าจีน
		บางหญ้าแพรก	ท่าจีน
		โกรกกราก	ท่าจีน
		มหาชัย	ท่าจีน
		กาหลง	ท่าจีน , แม่กลอง
		บางโพธิ์	ท่าจีน , แม่กลอง
		บ้านแพ้ว	ยกกระบัตร
		หลักสาม	ท่าจีน , แม่กลอง
2	3	12	
ภาคตะวันออก (4 จังหวัด 14 อำเภอ 48 ตำบล)			
จันทบุรี	เขาคิชฌกูฏ	จันทเขลม	บางปะกง , ชายฝั่งทะเลตะวันออก
	แก่งหางแมว	ขุนซ่อง	ชายฝั่งทะเลตะวันออก
	โป่งน้ำร้อน	โป่งน้ำร้อน	โคกเลสาบ
		เทพนิมิต	โคกเลสาบ
		คลองใหญ่	โคกเลสาบ
		หนองตาคง	โคกเลสาบ
	ท่าใหม่	รำพัน	ชายฝั่งทะเลตะวันออก
	นายายอาม	กระแจะ	ชายฝั่งทะเลตะวันออก
		สนามไชย	ชายฝั่งทะเลตะวันออก
	สอยดาว	ปะดง	บางปะกง
		ทุ่งขานาน	บางปะกง , โคนเลสาบ
		สะตอน	โคกเลสาบ
		ทรายขาว	บางปะกง , โคนเลสาบ
ทับช้าง		บางปะกง	
ตราด	เขาสมิง	ทุ่งนันทรี	ชายฝั่งทะเลตะวันออก
		ท่าโสม	ชายฝั่งทะเลตะวันออก
		เทพนิมิต	ชายฝั่งทะเลตะวันออก
		เขาสมิง	ชายฝั่งทะเลตะวันออก
		วังตะเคียน	ชายฝั่งทะเลตะวันออก
		สะตอ	ชายฝั่งทะเลตะวันออก

จังหวัด	อำเภอ	ตำบล	หมู่บ้าน
ตราด	เมืองตราด	ท่ากุ่ม	ชายฝั่งทะเลตะวันออก
		วังกระแจะ	ชายฝั่งทะเลตะวันออก
		แหลมกลัด	ชายฝั่งทะเลตะวันออก
		ห้วยน้ำขาว	ชายฝั่งทะเลตะวันออก
		หนองโสน	ชายฝั่งทะเลตะวันออก
		อ่าวใหญ่	ชายฝั่งทะเลตะวันออก
		ท่าพริก	ชายฝั่งทะเลตะวันออก
		เบ็นทราย	ชายฝั่งทะเลตะวันออก
		ตะกาง	ชายฝั่งทะเลตะวันออก
		ข้าวกาก	ชายฝั่งทะเลตะวันออก
		ห้วยแร้ง	ชายฝั่งทะเลตะวันออก
		หนองเสม็ด	ชายฝั่งทะเลตะวันออก
		แหลมงอบ	แหลมงอบ
	น้ำเขียว		ชายฝั่งทะเลตะวันออก
	บางปิด		ชายฝั่งทะเลตะวันออก
	คลองใหญ่		ชายฝั่งทะเลตะวันออก
	คลองใหญ่	ไม้รูด	ชายฝั่งทะเลตะวันออก
	บ่อไร่	ด่านชุมพล	ชายฝั่งทะเลตะวันออก
		นนทรีย์	ชายฝั่งทะเลตะวันออก
ช้างทูน		ชายฝั่งทะเลตะวันออก	
ระยอง	แกลง	วังห้ว	ชายฝั่งทะเลตะวันออก
		ห้วยยาง	ชายฝั่งทะเลตะวันออก
		กรำ	ชายฝั่งทะเลตะวันออก
		ทางเกวียน	ชายฝั่งทะเลตะวันออก
		ซากโดน	ชายฝั่งทะเลตะวันออก
		สองสลึง	ชายฝั่งทะเลตะวันออก
	วังจันทร์	วังจันทร์	ชายฝั่งทะเลตะวันออก
สระแก้ว	เมืองสระแก้ว	หนองบอน	บางปะกง
4	14	48	
ภาคตะวันตก (1 จังหวัด 2 อำเภอ 5 ตำบล)			
กาญจนบุรี	ทองผาภูมิ	ท่าขนุน	แม่กลอง
		ชะแล	แม่กลอง
		สหกรณ์นิคม	แม่กลอง

จังหวัด	อำเภอ	ตำบล	หมู่บ้าน
กาญจนบุรี	สังขละบุรี	ไล่โว่	แม่กลอง
		ปริงเผล	แม่กลอง
1	2	5	
ภาคใต้ (2 จังหวัด 5 อำเภอ 10 ตำบล)			
ชุมพร	ท่าแซะ	หินแก้ว	ภาคใต้ฝั่งตะวันออกตอนบน , ภาคใต้ฝั่งตะวันตก
ระนอง	เมืองระนอง	ปากน้ำ	ภาคใต้ฝั่งตะวันตก
		กระบุรี	ปากจั่น
		จ.ป.ร.	ภาคใต้ฝั่งตะวันตก
		มะมุ	ภาคใต้ฝั่งตะวันตก
		น้ำจืดน้อย	ภาคใต้ฝั่งตะวันตก
	กะเปอร์	ม่วงกลวง	ภาคใต้ฝั่งตะวันตก
		บางหิน	ภาคใต้ฝั่งตะวันออกตอนบน , ภาคใต้ฝั่งตะวันตก
	สุขสำราญ	กำพวน	ภาคใต้ฝั่งตะวันตก
		นาคา	ภาคใต้ฝั่งตะวันออกตอนบน , ภาคใต้ฝั่งตะวันตก
	2	5	10

หลักเกณฑ์และเงื่อนไขการขึ้นทะเบียน/ปรับปรุงทะเบียนเกษตรกร

1. หลักเกณฑ์และเงื่อนไข

1.1 คริวเรือนเกษตรกรผู้ขึ้นทะเบียนจะต้องเป็นผู้ประกอบการเกษตร เป็นอาชีพหลัก หรืออาชีพรองก็ได้

1.2 คริวเรือนเกษตรกร 1 คริวเรือน จะมีตัวแทนมาขอขึ้นทะเบียนได้เพียง 1 คน

ในการพิจารณาว่าคริวเรือนใดขอขึ้นทะเบียนซ้ำซ้อนหรือไม่ เจ้าหน้าที่จะต้องชี้แจงรายละเอียดให้เกษตรกรผู้ขึ้นทะเบียนรับทราบ ตามนิยามที่กำหนด

1.3 เกษตรกรผู้ขึ้นทะเบียนต้องบรรลุนิติภาวะ และมีสัญชาติไทย กรณีที่เป็นนิติบุคคล จะต้องมีการมอบหมายผู้แทนมาขึ้นทะเบียน

2. สถานที่ขึ้นทะเบียน/ปรับปรุงทะเบียนเกษตรกร

2.1 เกษตรกรรายเดิม แปลงเดิม สามารถแจ้งปรับปรุงได้ที่

- สำนักงานเกษตรอำเภอทุกแห่ง
- องค์กรปกครองส่วนท้องถิ่นที่มีความพร้อมและร่วมเป็นหน่วยสนับสนุน ที่เกษตรกรรมในพื้นที่การเกษตรอยู่
- อาสาสมัครเกษตรหมู่บ้าน (อกม.)
- กรณีใช้โทรศัพท์มือถือ (Smartphone) เกษตรกรสามารถแจ้งขึ้นทะเบียนเกษตรกรผ่าน DOAE Farmbook Application ได้ด้วยตนเอง

2.2 เกษตรกรรายเดิม แต่เพิ่มแปลงใหม่ หรือเกษตรกรรายใหม่

- ให้อื่นเอกสารที่สำนักงานเกษตรอำเภอที่ตั้งแปลงที่ทำกิจกรรมการเกษตรอยู่ หากมีแปลงที่ทำกิจกรรมการเกษตรหลายพื้นที่ หลายอำเภอ ให้อื่นที่สำนักงานเกษตรอำเภอที่ตั้งแปลงหลัก (อำเภอที่มีจำนวนแปลงมากที่สุด)

กรณีที่ใช้คอมพิวเตอร์แท็บเล็ต (Tablet) ขึ้นทะเบียนเกษตรกร เจ้าหน้าที่สามารถรับขึ้นทะเบียนเกษตรกรรายใหม่ในพื้นที่ พร้อมวาดผังแปลงไปพร้อมๆ กันในคราวเดียวได้ (เฉพาะพื้นที่ที่มี Internet)

3. เอกสารประกอบการขึ้นทะเบียน/ปรับปรุงทะเบียนเกษตรกร

3.1 เกษตรกรรายเดิม แปลงเดิม ใช้บัตรประจำตัวประชาชนตัวจริง

3.2 เกษตรกรรายใหม่ หรือ รายเดิม เพิ่มแปลงใหม่ ใช้บัตรประจำตัวประชาชนตัวจริง

พร้อมหลักฐานแสดงสิทธิการถือครองที่ดินตัวจริง หรือสำเนาที่มีการรับรองสำเนาจากผู้ครอบครอง ทั้งนี้ สามารถเรียกหลักฐานอื่นๆ เพิ่มเติมได้ตามความจำเป็นและเหมาะสม

4. การขึ้นทะเบียน/ปรับปรุงทะเบียนเกษตรกร สามารถดำเนินการได้ทั้งในพื้นที่ที่มีเอกสารสิทธิ์และไม่มีเอกสารสิทธิ์

5. การขึ้นทะเบียน/ปรับปรุงทะเบียนเกษตรกร สามารถดำเนินการได้ทุกลักษณะการถือครองที่ดิน ได้แก่ ของคริวเรือนเช่า อื่นๆ (ทำฟรี/ที่สาธารณประโยชน์)

6. การมอบอำนาจให้บุคคลอื่นมาดำเนินการแทน

6.1 คริวเรือนเกษตรกรสามารถมอบอำนาจให้สมาชิกในคริวเรือนที่มีชื่ออยู่ในทะเบียนเกษตรกรเดียวกัน เป็นผู้ขอปรับปรุงทะเบียนเกษตรกรแทนได้ แต่หากเป็นเกษตรกรที่ต้องการขอขึ้นทะเบียนใหม่ต้องแจ้งขึ้นทะเบียนเกษตรกรด้วยตนเอง

6.2 นิติบุคคล สามารถมอบอำนาจให้ผู้แทนขึ้นทะเบียน/ปรับปรุงทะเบียนเกษตรกรได้

7. เจ้าหน้าที่ผู้รับขึ้นทะเบียนจะต้องย้าให้เกษตรกรทราบว่าต้องแจ้งข้อมูลและกรอกข้อมูลในแบบคำร้อง

ให้สมบูรณ์ ถูกต้อง ครบถ้วนตามความเป็นจริง พร้อมลงลายมือชื่อรับรองข้อมูล ในแบบคำร้องด้วย สำหรับผู้ขอขึ้นทะเบียนใหม่ ต้องมีผู้นำชุมชน (รายละเอียดตามคำนิยาม) ลงลายมือชื่อพร้อมระบุตำแหน่งเป็นพยานการให้ข้อมูล

นิยามศัพท์การขึ้นทะเบียนเกษตรกร

1. เกษตรกร หมายถึง บุคคลธรรมดาที่ประกอบการเกษตร หรือนิติบุคคลที่มีวัตถุประสงค์ในการประกอบการเกษตร และได้ขึ้นทะเบียนเกษตรกรไว้กับหน่วยงานที่ขึ้นทะเบียนตามระเบียบฯ

2. ครัวเรือน หมายถึง บุคคลเดียว หรือหลายคนที่อยู่อาศัยในบ้านหรือสถานที่อยู่เดียวกัน และจัดหาหรือใช้สิ่งอุปโภคบริโภคอันจำเป็นแก่การครองชีพร่วมกัน

ในฐานะทะเบียนเกษตรกรของกรมส่งเสริมการเกษตร เมื่อถูกนำไปใช้เพื่อให้ความช่วยเหลือตามมาตรการภาครัฐต่างๆ ตั้งแต่เดือนตุลาคม 2556 เป็นต้นมา กำหนดให้ 1 ทะเบียนบ้าน เท่ากับ 1 ครัวเรือน

3. ครัวเรือนเกษตร หมายถึง บุคคลในครัวเรือนคนใดคนหนึ่งหรือหลายคนประกอบการเกษตร

4. ประกอบการเกษตร หมายถึง การปลูกพืช การเลี้ยงปศุสัตว์ การเพาะเลี้ยงสัตว์น้ำ การทำนาเกลือสมุทร การปลูกหม่อน การเลี้ยงไหม การเพาะเลี้ยงแมลงเศรษฐกิจ และเกษตรอื่นๆ โดยมีวัตถุประสงค์เพื่อการบริโภคหรือจำหน่ายหรือใช้งานในฟาร์ม อย่างใดอย่างหนึ่งหรือหลายอย่างรวมกันดังต่อไปนี้

- 1) การทำนาหรือทำไร่ อย่างใดอย่างหนึ่งหรือ รวมกัน บนเนื้อที่ตั้งแต่หนึ่งไร่ขึ้นไป
- 2) การปลูกผัก หรือการปลูกไม้ดอกไม้ประดับ หรือ การเพาะเห็ด หรือการปลูกพืชอาหารสัตว์ อย่างใดอย่างหนึ่งหรือรวมกัน บนเนื้อที่ตั้งแต่หนึ่งงานขึ้นไป
- 3) การปลูกไม้ผลไม่ยืนต้น หรือการปลูกสวนป่า หรือปลูกป่าเศรษฐกิจแบบสวนเฉพาะอย่างใดอย่างหนึ่งหรือรวมกัน บนเนื้อที่ตั้งแต่หนึ่งไร่และมีจำนวนต้นตั้งแต่สิบห้าต้นขึ้นไป
- 4) การปลูกไม้ผล หรือไม้ยืนต้นแบบสวนผสม อย่างใดอย่างหนึ่งหรือรวมกัน บนเนื้อที่ตั้งแต่หนึ่งไร่ และมีจำนวนต้นตั้งแต่สิบห้าต้นขึ้นไป
- 5) การเลี้ยงแม่โคนม ตั้งแต่หนึ่งตัวขึ้นไป
- 6) การเลี้ยงโค หรือกระบือ อย่างใดอย่างหนึ่งหรือรวมกัน ตั้งแต่สองตัวขึ้นไป
- 7) การเลี้ยงสุกร แพะ หรือแกะ อย่างใดอย่างหนึ่งหรือรวมกัน ตั้งแต่ห้าตัวขึ้นไป
- 8) การเลี้ยงสัตว์ปีก ตั้งแต่ห้าสิบตัวขึ้นไป
- 9) การเพาะเลี้ยงสัตว์น้ำ
- 10) การทำนาเกลือสมุทร บนเนื้อที่ตั้งแต่หนึ่งไร่ขึ้นไป
- 11) การปลูกหม่อน การเลี้ยงไหม อย่างใดอย่างหนึ่งหรือรวมกัน
- 12) การเพาะเลี้ยงแมลงเศรษฐกิจและเกษตรอื่นๆ หมายความว่า การเลี้ยงผึ้งพันธุ์ ผึ้งโพรง ชันโรง ครั่ง จิ้งหรีด ตัวงาสาคร ไล่เดือนดิน ชิวภันท์ และอื่นๆ ที่มีลักษณะเดียวกัน
- 13) ประกอบการเกษตร อย่างใดอย่างหนึ่งหรือหลายอย่างรวมกัน นอกเหนือจากหลักเกณฑ์ที่กำหนดตาม 1) ถึง 12) และมีรายได้ตั้งแต่แปดพันบาทต่อปีขึ้นไป

5. นิติบุคคล หมายถึง นิติบุคคลที่มีวัตถุประสงค์ในการประกอบการเกษตรและได้ขึ้นทะเบียนไว้แล้วตามระเบียบฯ

6. ผู้ขึ้นทะเบียน หมายถึง (1) บุคคลธรรมดา ซึ่งประกอบการเกษตรและเป็นผู้ขอขึ้นทะเบียนเกษตรกรในนามครัวเรือน (2) บุคคลที่ได้รับมอบอำนาจจากผู้มีอำนาจของนิติบุคคลให้เป็นผู้ขอขึ้นทะเบียนเกษตรกรในนามนิติบุคคล

ครัวเรือนเกษตรกรหรือนิติบุคคลหนึ่งให้มีผู้ขอขึ้นทะเบียนเกษตรกรได้หนึ่งคนเท่านั้น

อัตราแปลงไม้ผลไม้ยืนต้นต่อเนื้อที่เพาะปลูก

+

1. กล้ายหอม	200 ต้น = 1 ไร่	30. มะนาว	50 ต้น = 1 ไร่
2. กล้วยไข่	200 ต้น = 1 ไร่	31. มะปราง	25 ต้น = 1 ไร่
3. กล้วยน้ำว้า	200 ต้น = 1 ไร่	32. มะขามเปรี้ยว	25 ต้น = 1 ไร่
4. กระท้อนเปรี้ยว	25 ต้น = 1 ไร่	33. มะขามหวาน	25 ต้น = 1 ไร่
พันธุ์ทับทิม	25 ต้น = 1 ไร่	34. มังคุด	16 ต้น = 1 ไร่
พันธุ์ปุยฝ้าย	25 ต้น = 1 ไร่	35. ขางพารา	80 ต้น = 1 ไร่
5. กานพลู	170 ต้น = 1 ไร่	36. ลิ้นจี่	20 ต้น = 1 ไร่
พันธุ์โรบัสต้า	170 ต้น = 1 ไร่	37. ลำไย	20 ต้น = 1 ไร่
พันธุ์อร่าบิก้า	533 ต้น = 1 ไร่	38. ละมุด	45 ต้น = 1 ไร่
6. กานพลู	20 ต้น = 1 ไร่	39. ลางสาด	45 ต้น = 1 ไร่
7. กระวาน	100 ต้น = 1 ไร่	40. ลองกอง	45 ต้น = 1 ไร่
8. โกโก้	150-170 ต้น = 1 ไร่	41. ส้มโอ	45 ต้น = 1 ไร่
9. ขนุน	25 ต้น = 1 ไร่	42. ส้มเกลี้ยง	45 ต้น = 1 ไร่
10. เงาะ	20 ต้น = 1 ไร่	43. ส้มตรา	45 ต้น = 1 ไร่
11. จำปาตะ	25 ต้น = 1 ไร่	44. ส้มเขียวหวาน	45 ต้น = 1 ไร่
12. จันทร์เทศ	25 ต้น = 1 ไร่	45. ส้มจุก	45 ต้น = 1 ไร่
13. ชมพู	45 ต้น = 1 ไร่	46. สตอเบอร์รี่	10,000 ต้น = 1 ไร่
14. ทูเรียน	20 ต้น = 1 ไร่	47. สาลี่	45 ต้น = 1 ไร่
15. ท้อ	45 ต้น = 1 ไร่	48. สะตอ	25 ต้น = 1 ไร่
16. น้อยหน่า	170 ต้น = 1 ไร่	49. หน่อไม้ไผ่ตง	25 ต้น = 1 ไร่
17. ทุเรียน	25 ต้น = 1 ไร่	50. หนาก (ยกร่อง)	100-170 ต้น = 1 ไร่
18. บัวย	45 ต้น = 1 ไร่		
19. ปาล์มน้ำมัน	22 ต้น = 1 ไร่		
20. ฝรั่ง	45 ต้น = 1 ไร่		
21. พุทรา	80 ต้น = 1 ไร่		
22. แอปสั้มพันธุ์	400 ต้น = 1 ไร่		
23. พริกไทย	400 ต้น = 1 ไร่		
24. พลู	100 ต้น = 1 ไร่		
25. มะม่วง	20 ต้น = 1 ไร่		
26. มะพร้าวแก่	20 ต้น = 1 ไร่		
27. มะพร้าวอ่อน	20 ต้น = 1 ไร่		
28. มะม่วงหิมพานต์	45 ต้น = 1 ไร่		
29. มะละกอ			
(ยกร่อง)	100 ต้น = 1 ไร่		
(ไม่ยกร่อง)	175 ต้น = 1 ไร่		

111
 ศกศ. 2564
 ๕

แบบสำรวจการขึ้นทะเบียนเกษตรกร

ลำดับที่	ชื่อ - สกุล เจ้าของแปลง	หมู่ที่	ตำบล	อำเภอ	จังหวัด	ขนาดพื้นที่	ประเภท	ปีงบประมาณ	สถานะการขึ้นทะเบียนเกษตรกรแล้ว
1	นางสมจินต์ ธีมนแก้ว	16	โคกพี่น้อง	เมืองสระแก้ว	สระแก้ว	1 ไร่	งบเงินกู้ (HLM)	2564	
2	นางสาวสิริจันทร์พร จันทศรี	5	ศาลาลำพาน	เมืองสระแก้ว	สระแก้ว	1 ไร่	งบเงินกู้ (HLM)	2564	
3	นางประมวล สอนแสง	9	หันทราย	อัญประเทศ	สระแก้ว	1 ไร่	งบเงินกู้ (HLM)	2564	
4	นายพิศ อึ้งขวัญ	3	เขาคงกรรจ	เขาคงกรรจ	สระแก้ว	3 ไร่	งบเงินกู้ (HLM)	2564	
5	นางสาวธนวิรินทร์ บุญจ่ม	9	พระเพลิง	เขาคงกรรจ	สระแก้ว	3 ไร่	งบเงินกู้ (HLM)	2564	
6	นางสาวมัย สุศรีพ	7	พระเพลิง	เขาคงกรรจ	สระแก้ว	3 ไร่	งบเงินกู้ (HLM)	2564	
7	นายบุญลือ โพธิ์คำ	11	พระเพลิง	เขาคงกรรจ	สระแก้ว	3 ไร่	งบเงินกู้ (HLM)	2564	
8	นายสกล พันทอง	9	พระเพลิง	เขาคงกรรจ	สระแก้ว	3 ไร่	งบเงินกู้ (HLM)	2564	
9	นายสุวรรณ์ จุลพล	5	พระเพลิง	เขาคงกรรจ	สระแก้ว	3 ไร่	งบเงินกู้ (HLM)	2564	
10	นางประทีป ประณะ	1	คลองไก่เถื่อน	คลองหาด	สระแก้ว	3 ไร่	งบเงินกู้ (HLM)	2564	
11	นายภาณุพงศ์ พันธุ์สวัสดิ์	5	คลองไก่เถื่อน	คลองหาด	สระแก้ว	3 ไร่	งบเงินกู้ (HLM)	2564	
12	นายสุเทพ แฉงหอม	5	คลองไก่เถื่อน	คลองหาด	สระแก้ว	3 ไร่	งบเงินกู้ (HLM)	2564	
13	นายสนพ ทรัพย์นิมกลาง	2	เบญจขร	คลองหาด	สระแก้ว	3 ไร่	งบเงินกู้ (HLM)	2564	
14	นางนงศนุช เหลาศี	4	โคกลาน	ตาพระยา	สระแก้ว	3 ไร่	งบเงินกู้ (HLM)	2564	
15	นายบุญลือ คำแหล่	2	โคกลาน	ตาพระยา	สระแก้ว	3 ไร่	งบเงินกู้ (HLM)	2564	
16	นางสาวกาญจนาวดี ดวงศักดิ์รัมย์	9	ทัพราช	ตาพระยา	สระแก้ว	3 ไร่	งบเงินกู้ (HLM)	2564	
17	นายเกียรติยศ พรหมประทาน	13	ทัพราช	ตาพระยา	สระแก้ว	3 ไร่	งบเงินกู้ (HLM)	2564	
18	นายสมจิต ราชกิจ	7	ทัพราช	ตาพระยา	สระแก้ว	3 ไร่	งบเงินกู้ (HLM)	2564	
19	นายสมพิศ สิงห์พรหม	3	ทัพราช	ตาพระยา	สระแก้ว	3 ไร่	งบเงินกู้ (HLM)	2564	
20	นางนภาพรรณ คุณมน	7	ทัพเสด็จ	ตาพระยา	สระแก้ว	3 ไร่	งบเงินกู้ (HLM)	2564	
21	นางอำไพ เอกวงษ์	1	ทัพเสด็จ	ตาพระยา	สระแก้ว	3 ไร่	งบเงินกู้ (HLM)	2564	
22	นายอนันต์ โพธิ์ลึก	2	ทัพเสด็จ	ตาพระยา	สระแก้ว	3 ไร่	งบเงินกู้ (HLM)	2564	
23	นางจรัส ยองสอาด	16	โคกพี่น้อง	เมืองสระแก้ว	สระแก้ว	3 ไร่	งบเงินกู้ (HLM)	2564	
24	นางละอองทิพย์ พรานพินัส	13	โคกพี่น้อง	เมืองสระแก้ว	สระแก้ว	3 ไร่	งบเงินกู้ (HLM)	2564	
25	นายธีรชัย เต็มกระจาง	11	โคกพี่น้อง	เมืองสระแก้ว	สระแก้ว	3 ไร่	งบเงินกู้ (HLM)	2564	
26	นางเกตุรพี จาน	14	บ้านแก้ง	เมืองสระแก้ว	สระแก้ว	3 ไร่	งบเงินกู้ (HLM)	2564	
27	นางศรีนวล พรหมเผ่า	16	บ้านแก้ง	เมืองสระแก้ว	สระแก้ว	3 ไร่	งบเงินกู้ (HLM)	2564	
28	นางสาววันนา ตันสาคร	11	บ้านแก้ง	เมืองสระแก้ว	สระแก้ว	3 ไร่	งบเงินกู้ (HLM)	2564	
29	นายอาทิตย์ สุขสำราญ	9	บ้านแก้ง	เมืองสระแก้ว	สระแก้ว	3 ไร่	งบเงินกู้ (HLM)	2564	
30	นางวิภารัตน์ บุญเสด็จชัย	5	ศาลาลำพาน	เมืองสระแก้ว	สระแก้ว	3 ไร่	งบเงินกู้ (HLM)	2564	
31	นายวีระชา สุวรรณโสภา	10	ศาลาลำพาน	เมืองสระแก้ว	สระแก้ว	3 ไร่	งบเงินกู้ (HLM)	2564	
32	ส.อ.หญิง สำราญ แก้วสีโท	2	คลองหินปูน	วังน้ำเย็น	สระแก้ว	3 ไร่	งบเงินกู้ (HLM)	2564	

33	นายบุญธรรม วังศิริ	14	คาทอลิก	วังน้ำเย็น	สระแก้ว	3 ไร่	งบเงินกู้ (HLM)	2564	
34	นายเทพพล พงษ์อ่อน	10	วังทอง	วังสมบูรณ์	สระแก้ว	3 ไร่	งบเงินกู้ (HLM)	2564	
35	นายพิน ศิริโชคบุญอุดม	12	วังสมบูรณ์	วังสมบูรณ์	สระแก้ว	3 ไร่	งบเงินกู้ (HLM)	2564	
36	นางอภินันต์ ตีตพิมาย	14	วังสมบูรณ์	วังสมบูรณ์	สระแก้ว	3 ไร่	งบเงินกู้ (HLM)	2564	
37	นางวรรณเพ็ญ ทนสุข	6	หนองตะเคียนบ่อ	วัฒนานคร	สระแก้ว	3 ไร่	งบเงินกู้ (HLM)	2564	
38	นางสมสมัย วัจพา	3	หนองตะเคียนบ่อ	วัฒนานคร	สระแก้ว	3 ไร่	งบเงินกู้ (HLM)	2564	
39	นางสาวณมณีน้อยพิณิจ	1	หนองตะเคียนบ่อ	วัฒนานคร	สระแก้ว	3 ไร่	งบเงินกู้ (HLM)	2564	
40	นายโชคชัย เวชการ	1	หนองตะเคียนบ่อ	วัฒนานคร	สระแก้ว	3 ไร่	งบเงินกู้ (HLM)	2564	
41	นางกนกกาญจน์ สุรัสดีผล	7	หนองน้ำใส	วัฒนานคร	สระแก้ว	3 ไร่	งบเงินกู้ (HLM)	2564	
42	นายทวิชศักดิ์ พันธินทร์	3	หนองน้ำใส	วัฒนานคร	สระแก้ว	3 ไร่	งบเงินกู้ (HLM)	2564	
43	นายพัทธพร ทับทิมทอง	8	หนองน้ำใส	วัฒนานคร	สระแก้ว	3 ไร่	งบเงินกู้ (HLM)	2564	
44	นายเล็ก คำผิง	7	หนองแวง	วัฒนานคร	สระแก้ว	3 ไร่	งบเงินกู้ (HLM)	2564	
45	นายสาคร คำพันธ์	1	หนองแวง	วัฒนานคร	สระแก้ว	3 ไร่	งบเงินกู้ (HLM)	2564	
46	นางลำไยยัง น้อยชม	2	คลองทับจันทร์	วังสมบูรณ์	สระแก้ว	3 ไร่	งบเงินกู้ (HLM)	2564	
47	นางสาวรุ่งลาวัลย์ เป้าคำ	8	คลองทับจันทร์	วังสมบูรณ์	สระแก้ว	3 ไร่	งบเงินกู้ (HLM)	2564	
48	นางอ้อมใจ มาดาล	7	คลองทับจันทร์	วังสมบูรณ์	สระแก้ว	3 ไร่	งบเงินกู้ (HLM)	2564	
49	นายชัยอนันต์ พาปาน	6	คลองทับจันทร์	วังสมบูรณ์	สระแก้ว	3 ไร่	งบเงินกู้ (HLM)	2564	
50	นายสมรชยา ตันน้อย	9	คลองทับจันทร์	วังสมบูรณ์	สระแก้ว	3 ไร่	งบเงินกู้ (HLM)	2564	
51	นายสมบัตินามพันธ์	3	คลองทับจันทร์	วังสมบูรณ์	สระแก้ว	3 ไร่	งบเงินกู้ (HLM)	2564	
52	นางดารณี มณีโยคี	4	ท่าข้าม	วังสมบูรณ์	สระแก้ว	3 ไร่	งบเงินกู้ (HLM)	2564	
53	นางสาวจันทร์เพ็ญ เกียรติโสม	5	ท่าข้วย	วังสมบูรณ์	สระแก้ว	3 ไร่	งบเงินกู้ (HLM)	2564	
54	นายवलันต์ คุลิต	11	ท่าข้วย	วังสมบูรณ์	สระแก้ว	3 ไร่	งบเงินกู้ (HLM)	2564	
55	นายวิชัย วัจนิจิตร	5	ท่าข้วย	วังสมบูรณ์	สระแก้ว	3 ไร่	งบเงินกู้ (HLM)	2564	
56	นางกัลยาณี ปางงาม	3	หันทราย	วังสมบูรณ์	สระแก้ว	3 ไร่	งบเงินกู้ (HLM)	2564	
57	นายสมนต์ อนงคัพพร	9	หันทราย	วังสมบูรณ์	สระแก้ว	3 ไร่	งบเงินกู้ (HLM)	2564	
58	นายสำราญ แสงสุข	5	หันทราย	วังสมบูรณ์	สระแก้ว	3 ไร่	งบเงินกู้ (HLM)	2564	
59	นางเบญจรัตน์ ศิลารัตน์	12	เขาคงกรรจ์	เขาคงกรรจ์	สระแก้ว	15 ไร่	งบเงินกู้ (CLM)	2564	
60	นายโกเมศ เพชรโรกมล	4	ทัพราช	ทัพราช	สระแก้ว	15 ไร่	งบเงินกู้ (CLM)	2564	
61	นายแดง ตำนกสัยมงคลอม	11	บ้านแก้ง	เมืองสระแก้ว	สระแก้ว	15 ไร่	งบเงินกู้ (CLM)	2564	
62	นางสาวราวรรณ ขุนหาญ	6	โคกสูง	โคกสูง	สระแก้ว		งบ.ศพพ (64)	2564	
63	นายจิตประเสริฐ เพ็ชรจิตต์	5	หนองม่วง	โคกสูง	สระแก้ว		งบ.ศพพ (64)	2564	
64	นายवलันต์ จิตต์เพิ่ม	2	โคกสูง	โคกสูง	สระแก้ว		งบ.ศพพ (64)	2564	
65	นายจิตต์ วาฬสุข	7	โคกสูง	โคกสูง	สระแก้ว		งบ.ศพพ (64)	2564	
66	นางสาวลลิกษิกา พงษ์สมร	2	หนองม่วง	โคกสูง	สระแก้ว		งบ.ศพพ (64)	2564	
67	นางอุบล วาระจิตร	1	หนองแวง	โคกสูง	สระแก้ว		งบ.ศพพ (64)	2564	

68	นายเขียน ทองออก	11	โคกสูง	โคกสูง	สระแก้ว	มบ.ศพพ (64)	2564
69	นายพินิจ ภูนลา	13	หนองม่วง	โคกสูง	สระแก้ว	มบ.ศพพ (64)	2564
70	นายณรงค์ เกษะโธ	4	หนองม่วง	โคกสูง	สระแก้ว	มบ.ศพพ (64)	2564
71	นายอาทิตย์ เตชะทองนา	10	หนองม่วง	โคกสูง	สระแก้ว	มบ.ศพพ (64)	2564
72	นายทองสา ทาวรสาส์	11	หนองม่วง	โคกสูง	สระแก้ว	มบ.ศพพ (64)	2564
73	นายทูลถวาย เป็รัมย์ย์	2	หนองม่วง	โคกสูง	สระแก้ว	มบ.ศพพ (64)	2564
74	นางนพพลอย เขตนอก	2	โนนหมากนุ่น	โคกสูง	สระแก้ว	มบ.ศพพ (64)	2564
75	นางมะลิ เคนหนอง	12	หนองม่วง	โคกสูง	สระแก้ว	มบ.ศพพ (64)	2564
76	นายสำรวย กรด	6	หนองม่วง	โคกสูง	สระแก้ว	มบ.ศพพ (64)	2564
77	นางสาววิภา กรด	5	หนองม่วง	โคกสูง	สระแก้ว	มบ.ศพพ (64)	2564
78	นายบัวลา กาพินาย	3	โนนหมากนุ่น	โคกสูง	สระแก้ว	มบ.ศพพ (64)	2564
79	นายสมพงษ์ กับสำอวงค์	5	โนนหมากนุ่น	โคกสูง	สระแก้ว	มบ.ศพพ (64)	2564
80	นางจิราภรณ์ คำสุขสวัสดิ์	8	หนองม่วง	โคกสูง	สระแก้ว	มบ.ศพพ (64)	2564
81	นายเผ่าพันธ์ เสมาทอง	4	โนนหมากนุ่น	โคกสูง	สระแก้ว	มบ.ศพพ (64)	2564
82	นายสุวิ คุ้มทรนอก	6	โนนหมากนุ่น	โคกสูง	สระแก้ว	มบ.ศพพ (64)	2564
83	นางสาว สัจจา สาส์พวง	5	ฝักระ	วัฒนานคร	สระแก้ว	มบ.ศพพ (65)	2565
84	นายสมหมาย รักษชาติ	9	วัฒนานคร	วัฒนานคร	สระแก้ว	มบ.ศพพ (65)	2565
85	นายสมธยา สังสวัสดิ์	6	หนองม่วง	วัฒนานคร	สระแก้ว	มบ.ศพพ (65)	2565
86	นายปิยะชาติ ธรรมประดจ	7	วัฒนานคร	วัฒนานคร	สระแก้ว	มบ.ศพพ (65)	2565
87	นางอภา โยธินสมนรณ	1	วัฒนานคร	วัฒนานคร	สระแก้ว	มบ.ศพพ (65)	2565
88	นางสาวเบญจพร มาลากุล	9	ท่ากบเย็น	วัฒนานคร	สระแก้ว	มบ.ศพพ (65)	2565
89	นางมณีนุช ชีระดำรงรักษ์	8	โนนหมากนุ่น	วัฒนานคร	สระแก้ว	มบ.ศพพ (65)	2565
90	นายวิรัตน์ จันทร์พ	11	ฝักระ	อรัญประเทศ	สระแก้ว	มบ.ศพพ (65)	2565
91	นางสาวสุภาพร โพธิ์โพ	1	คลองทับจันทร์	อรัญประเทศ	สระแก้ว	มบ.ศพพ (65)	2565
92	นางดอกบัว ใจประเสริฐ	2	ทับทราย	อรัญประเทศ	สระแก้ว	มบ.ศพพ (65)	2565
93	นายสุตใจ สิทธิพล	1	หนองสังข์	อรัญประเทศ	สระแก้ว	มบ.ศพพ (65)	2565
94	นายอุทัย พินพา	4	เมืองฝ	อรัญประเทศ	สระแก้ว	มบ.ศพพ (65)	2565
95	นายประทุม ศรีศรีราช	5	ทับพริก	อรัญประเทศ	สระแก้ว	มบ.ศพพ (65)	2565
96	นายนิคร สิงค์	5	คลองน้ำใส	อรัญประเทศ	สระแก้ว	มบ.ศพพ (65)	2565
97	นายอำพล มาลี	3	บ้านใหม่หนองไ	อรัญประเทศ	สระแก้ว	มบ.ศพพ (65)	2565
98	นางสาว เฉชะโคบุตร	6	โคกลาน	ตาพระยา	สระแก้ว	มบ.ศพพ (65)	2565
99	นายนพดล เพ็ชรโกมล	2	ทับราช	ตาพระยา	สระแก้ว	มบ.ศพพ (65)	2565
100	นายสมนึก ล้วนดี	16	ทับราช	ตาพระยา	สระแก้ว	มบ.ศพพ (65)	2565
101	นางพิมพ์สร หาญกร	3	ทับราช	ตาพระยา	สระแก้ว	มบ.ศพพ (65)	2565

แบบรายงานผลการดำเนินงานตามมาตรการรองรับฤดูแล้งปี ๒๕๖๗/๒๕๖๘

อำเภอ.....จังหวัดสระแก้ว

เดือน.....พ.ศ.

ผู้จัดทำรายงาน

ลำดับ ที่	รายการ/กิจกรรม	พื้นที่เป้าหมาย/ พื้นที่ให้ความช่วยเหลือ	รายละเอียดการดำเนินการ พร้อมแบบหลักฐาน	ช่วงเวลาที่ยังดำเนินการ (วัน/เดือน/ปี)	หมายเหตุ

(ตัวอย่าง/แนวทาง)

แบบรายงานผลการดำเนินงานตามมาตรการรองรับปี ๒๕๖๗/๒๕๖๘

อำเภอ.....จังหวัดสระแก้ว

เดือน.....พ.ศ.

ลำดับ ที่	รายการ/กิจกรรม	พื้นที่เป้าหมาย/ พื้นที่ให้ความช่วยเหลือ	รายละเอียดการดำเนินการ พร้อมแบบหลักฐาน	ช่วงเวลาที่ดำเนินการ (วัน/เดือน/ปี)	หมายเหตุ
๑.	รับทราบและดำเนินการประชาสัมพันธ์สร้าง การรับรู้ ๘ มาตรการรองรับฤดูแล้ง ปี ๒๕๖๗/๒๕๖๘ อย่างเคร่งครัด	ศูนย์เรียนรู้การพัฒนาคุณภาพชีวิต ตามหลักทฤษฎีใหม่ ประยุกต์สู่ “โคก หนอง นา” ในพื้นที่ จำนวน.....แห่ง		ให้ดำเนินการภายใน เดือนธันวาคม ๒๕๖๗	
๒.	รับทราบข้อมูลพื้นที่เสี่ยงขาดแคลนน้ำ ด้านการเกษตร และประชาสัมพันธ์ให้เจ้าของพื้นที่ศูนย์เรียนรู้กา รพัฒนาคุณภาพชีวิตตามหลักทฤษฎีใหม่ ประยุกต์สู่ “โคก หนอง นา” ทราบ และสร้างการรับรู้การปรับตัว และพฤติกรรมการในการเพาะปลูกให้สามารถช่วย เหลือตนเองได้ เช่น การวางแผนการปลูกพืชโดย ใช้น้ำน้อย เพื่อให้การเพาะปลูกสอดคล้องกับปริมาณน้ำต้น ทุน การประกอบอาชีพอื่น เพื่อสร้างรายได้ทดแทนการเพาะปลูก เป็นต้น	ศูนย์เรียนรู้การพัฒนาคุณภาพชีวิต ตามหลักทฤษฎีใหม่ ประยุกต์สู่ “โคก หนอง นา” ในพื้นที่ จำนวน.....แห่ง		ให้ดำเนินการระหว่าง เดือนธันวาคม ๒๕๖๗ – เดือนธันวาคม ๒๕๖๘	
๓.	สนับสนุนเจ้าของพื้นที่ศูนย์เรียนรู้การพัฒนาคุณภาพ ชีวิตตามหลักทฤษฎีใหม่ ประยุกต์สู่ “โคก หนอง นา” ขึ้นทะเบียนเกษตรกรกับหน่วยงานที่เกี่ยวข้อง เพื่อรับการช่วยเหลือกรณีได้รับความเดือดร้อน จากภัยแล้ง	เจ้าของพื้นที่ศูนย์เรียนรู้การพัฒนา คุณภาพชีวิตตามหลักทฤษฎีใ ใหม่ ประยุกต์สู่ “โคก หนอง นา” จำนวน.....ราย		ให้ดำเนินการระหว่าง เดือนธันวาคม ๒๕๖๗ – เดือนธันวาคม ๒๕๖๘	